

港区防災ポータルサイトの開設について

1 概 要

区では、今年度、気象情報や水位・雨量情報などを収集、一元管理し、災害の発生状況や避難所の開設状況等を迅速に発信する「地域災害情報システム」を構築しています。

このシステムと連携する防災情報専用の区民向けのホームページとなる港区防災ポータルサイトを開設し、避難発令情報や避難所情報、災害関連情報等を迅速に区民へ情報発信します。

2 開設日

令和6年3月29日（金）

3 主な機能（予定）

項番	機 能	内 容
1	緊急情報・お知らせ機能	Jアラートから受信した国民保護情報、震源・震度に関する情報（震度5強以上）などを掲載します。
2	気象情報・地震情報	Jアラートから受信した気象特別警報・警報・注意報、記録的短時間大雨情報、震源・震度に関する情報（震度4以上）などを掲載します。
3	避難情報（発令情報）	区が発令した避難発令情報を掲載します。
4	避難所、自主避難所開設状況	開設した避難所を一覧表示し、開設状況や混雑状況、避難者数、ペットの受け入れ可否などを掲載します。
5	防災マップ	平時は、ハザードマップや防災関連施設（警察署、消防署、病院、区民避難所など）を地図上に表示します。災害発生時は、それに加え、発令されている避難情報と開設している避難所を表示します。
6	公共交通機関運行情報	公共交通機関の運行情報として、JR各社、私鉄、バス、船舶等関連事業者のサイトへのリンクを掲載します。
7	ライフライン情報	電気、ガス、水道といったライフライン情報として、ライフライン事業者、東京都水道局、東京都下水道局のサイトへのリンクを掲載します。
8	道路規制情報	道路の規制情報として、都道や高速道路の事業者のサイトへのリンクを掲載します。
9	災害用伝言版	地震などの災害の発生により、被災地への通信が増加し、つながりにくい状況になった場合に提供が開始される声の伝言板で、NTT東日本や各携帯キャリア会社がサービス提供しているサイトへのリンクを掲載します。
10	防災行政無線発報情報	防災行政無線で放送した内容を文字で掲載します。
11	多言語翻訳、文字の大きさの変更	自動翻訳機能を活用し、100言語以上への多言語翻訳を行うほか、文字の大きさを選択できるようにします。

4 開設するホームページのイメージ

(1) 平時

ブルーの画面を基調とします。

The screenshot shows the homepage of the Minato-ku Disaster Prevention Portal. At the top, there is a navigation bar with the Minato City logo and the portal title '港区防災ポータルサイト' (Minato-ku disaster prevention portal). Below this, there is a section for 'お知らせや防災情報メールを掲載します' (Posting notices and disaster information emails), listing recent updates. The main content area is divided into several sections: '気象情報・地震情報等' (Weather and earthquake information), '防災情報' (Disaster information), and '防災マップ' (Disaster map). The '防災情報' section includes '避難情報' (Evacuation information) and '避難所・帰宅困難者一時滞在施設情報' (Evacuation sites and temporary stay facilities for stranded commuters). The '防災マップ' section displays a hazard map of Minato-ku. At the bottom, there is a '公共情報・気象情報' (Public information and weather information) section with buttons for '公共情報', 'ライフライン情報', '道路規制情報', and '気象情報'. Below this is a 'その他' (Others) section with buttons for '災害に備えて', '災害用伝言板', '防災行政無線発信情報', '関連サイトリンク・公開文書', 'ハザードマップ', 'お知らせ・防災情報メール', and '子ども向けぼうさい'. The footer contains contact information and a copyright notice: 'Copyright © Minato City. All rights reserved.'

※ 開発中の画面であるため、実際の本番稼働後の画面はレイアウトや内容が一部異なる場合があります。

(2) 発災時

区民の注意を喚起するため、赤の画面を基調とします。

緊急発生中 港区防災ポータルサイト
Minato-ku disaster prevention portal

緊急発生中

2024/03/18 緊急情報が発表されました

お知らせや防災情報メールを掲載します

2024/03/18 港区気象注意報
2024/03/17 港区気象注意報
2024/03/14 タイトル
2024/03/13 防災情報メール-2024/03/13 14:49
2024/03/03 6日目のお知らせ

気象情報・地震情報等

発表中の情報はありません。

防災情報

避難情報

避難情報（発令中）

警戒レベル5 緊急安全確保

対象区域名	発令日時	対象世帯数	対象人数
第4丁目	2024/03/07 14:00	1613	2558
	緊急安全確保発令	1613	2558

警戒レベル4 避難指示

対象区域名	発令日時	対象世帯数	対象人数
第3丁目	2024/02/06 08:10	2996	4221
第5丁目	2024/02/06 08:10	2202	3048
	避難指示合計	5198	7269

警戒レベル3 高齢者等避難

対象区域名	発令日時	対象世帯数	対象人数

避難所・帰宅困難者一時滞在施設情報

現在地から探す
現在地を設定する
避難所一覧を表示する

現在の開設状況

開設状況は目覚です。開閉、避難、変更の3段階で表示します。

避難所名	開設状況	避難状況	所在地	避難世帯数	避難人数	ベッド
港南中学校	開設	避難	港南4-3-3	10	21	×
白金島いきいきプラザ	開設	避難	白金島4-8-5	0	0	×
港南小学校	開設	避難	港南4-3-28	124	324	×
ホテルアジュール竹芝	開設	-	第1-11-2			×
船越門小学校	開設	-	芝公園3-2-4			○
	開設合計			134	345	

防災マップ

※ハザードマップが最新ではない場合があります

公共情報・気象情報

公共情報 ライフライン情報 道路規制情報 気象情報

その他

災害に備えて 災害用伝言板 防災行政無線発信情報 関連サイトリンク・公開文書

ハザードマップ 被害情報 お知らせ・防災情報メール 子ども向けぼうさい

お困り合わせ プライバシーポリシー このサイトについて 緊急事項

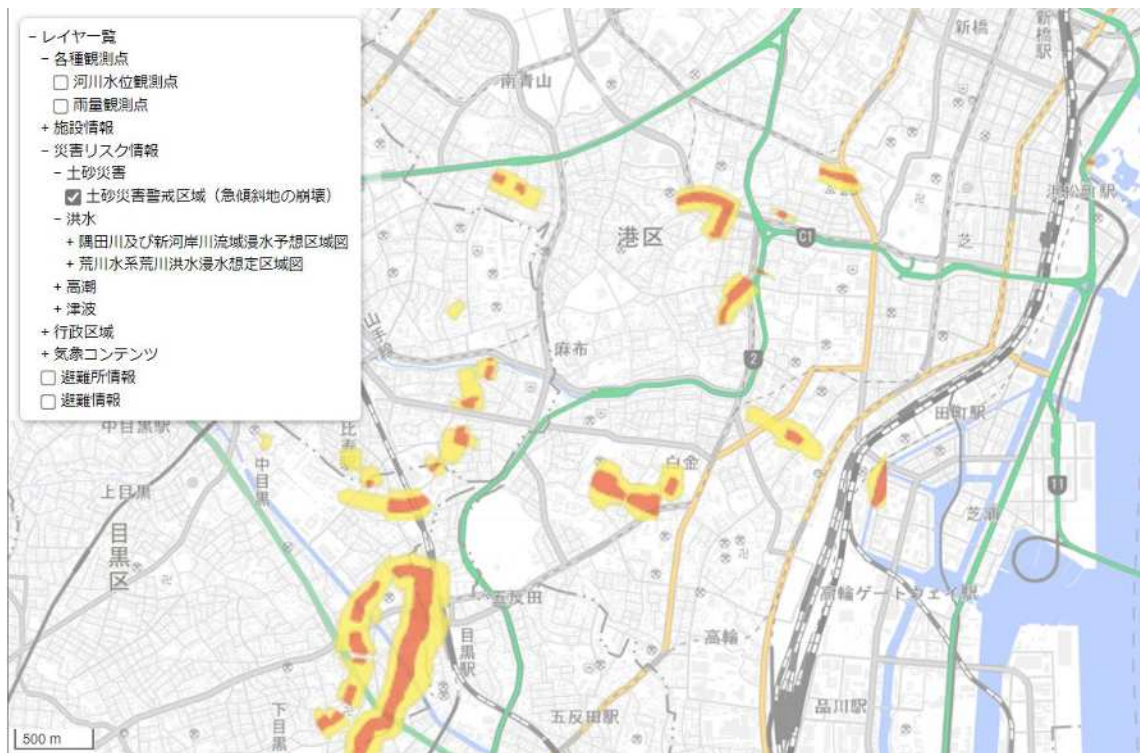
Copyright © Minato City. All rights reserved.

※ 開発中の画面であるため、実際の本番稼働後の画面はレイアウトや内容が一部異なる場合があります。

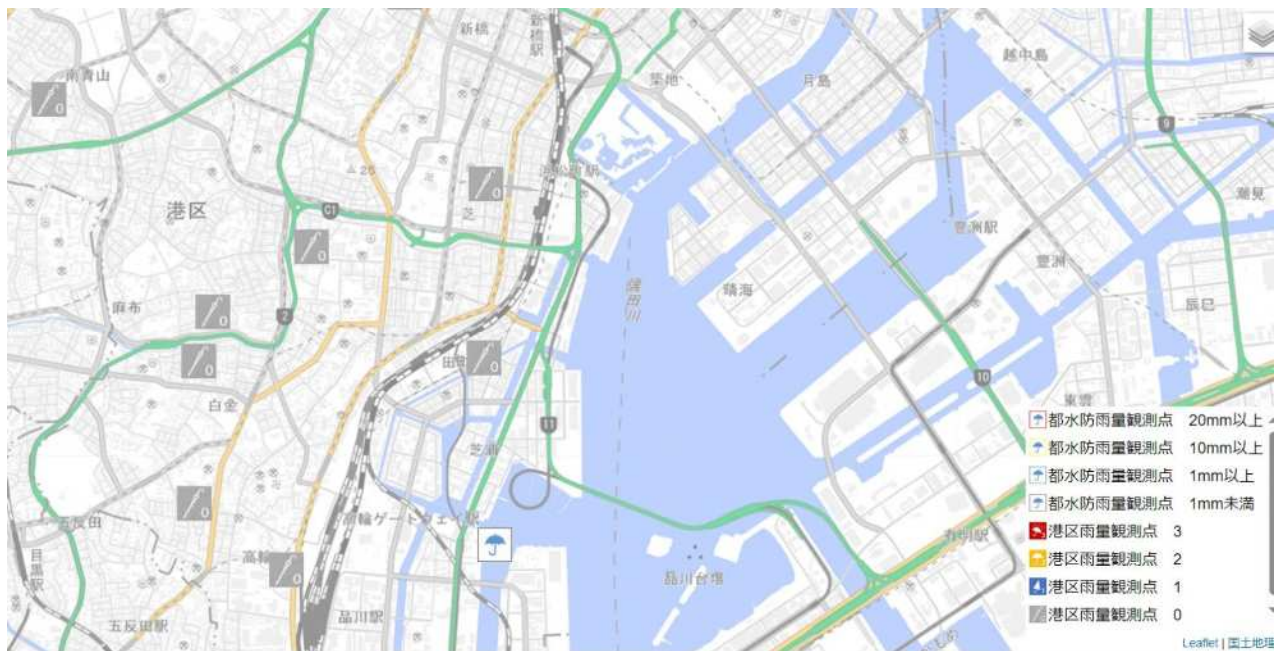
【参考】画面展開の例

(1) 平常時

ア 土砂災害ハザードマップの表示 (防災マップ)



イ 雨量観測点 (防災マップ)

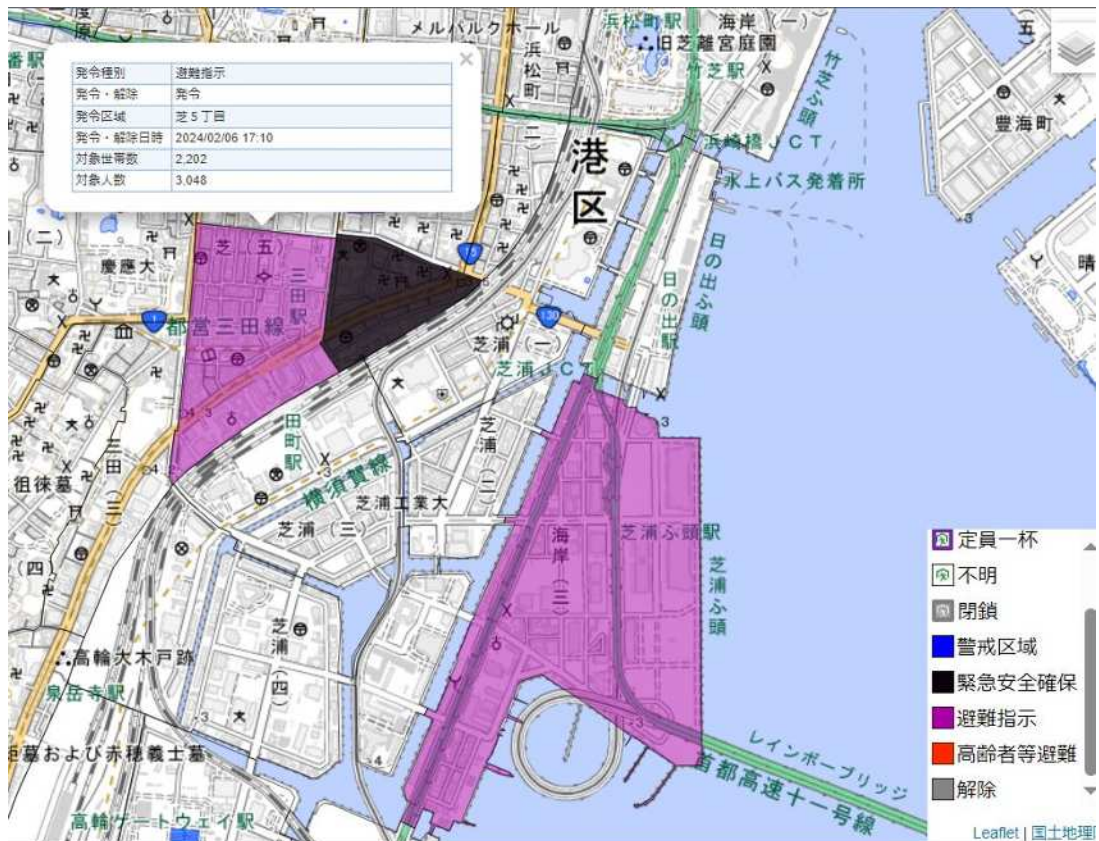


ウ 河川水位観測点（防災マップ）

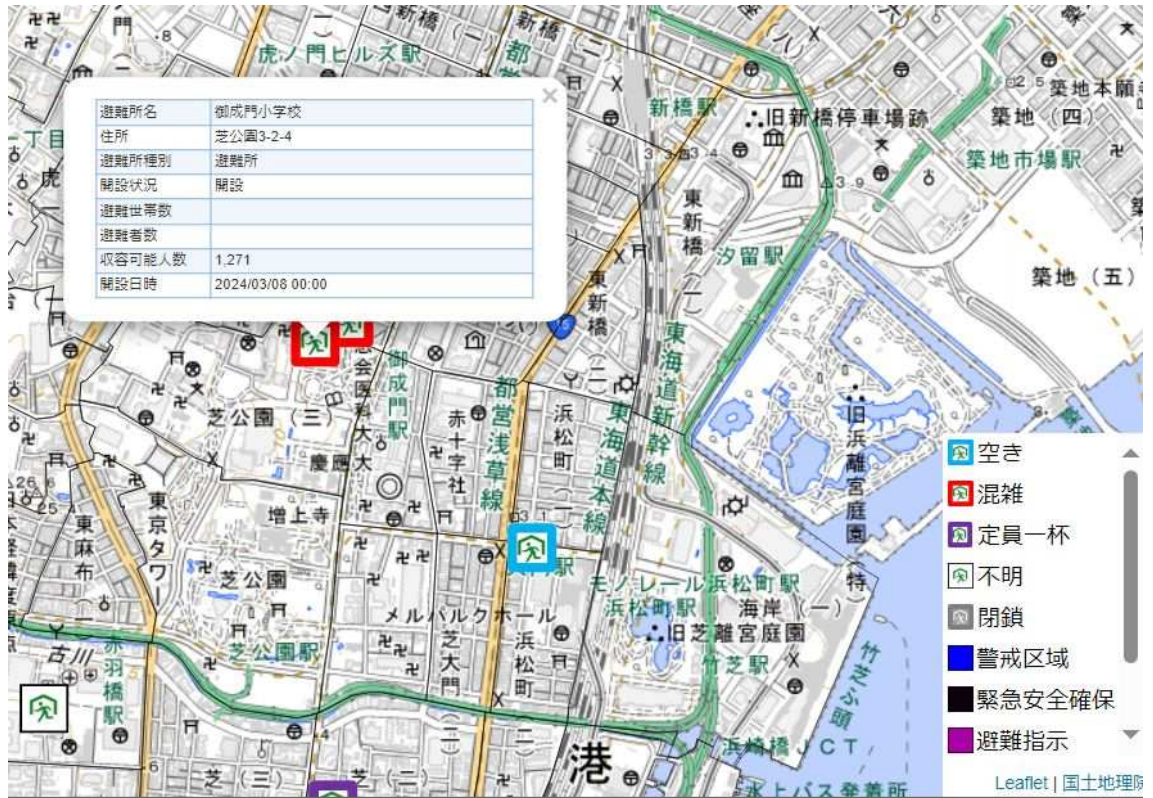


(2) 発災時

ア 避難指示区域の表示（防災マップ）



イ 避難所情報の表示（防災マップ）



ウ 防災情報

防災情報

避難情報

避難情報（発令中）

警戒レベル	避難指示
警戒レベル5 緊急安全確保	
芝4丁目	2024/03/07 14:00
緊急安全確保合計 1613 2558	
警戒レベル4 避難指示	
高津3丁目	2024/02/06 08:10
芝5丁目	2024/02/06 08:10
避難指示合計 5198 7269	
警戒レベル3 高齢者等避難	
対象区域名	発令日時

避難所・帰宅困難者一時滞在施設情報

現在地から探す

GPS（位置情報）を有効にしてご利用ください。
GPS（位置情報）が取得できない場合は「現在地を指定する」をご利用ください。

現在地を設定する

避難所一覧を表示する

現在の開設状況

避難状況は目安です。満員、混雑、空きを3段階で表示します。

避難所名	開設状況	混雑状況	所在地	避難世帯数	避難人数	ペット
港南中学校	開設	混雑	港南4-3-3	10	21	×
白金自由いっしょプラザ	開設	空き	白金4-8-5	0	0	○
港南小学校	開設	満員	港南4-3-2B	124	324	×
ホテルアジュール竹芝	開設	-	高津1-11-2			×
御成門小学校	開設	-	芝公園3-2-4			○
開設合計				134	345	

※赤字部分は24時間以内に発令された情報です。