

議案第百十六号

町の区域の変更について

右の議案を提出する。

令和元年十一月二十七日

提出者 港区長 武井雅昭

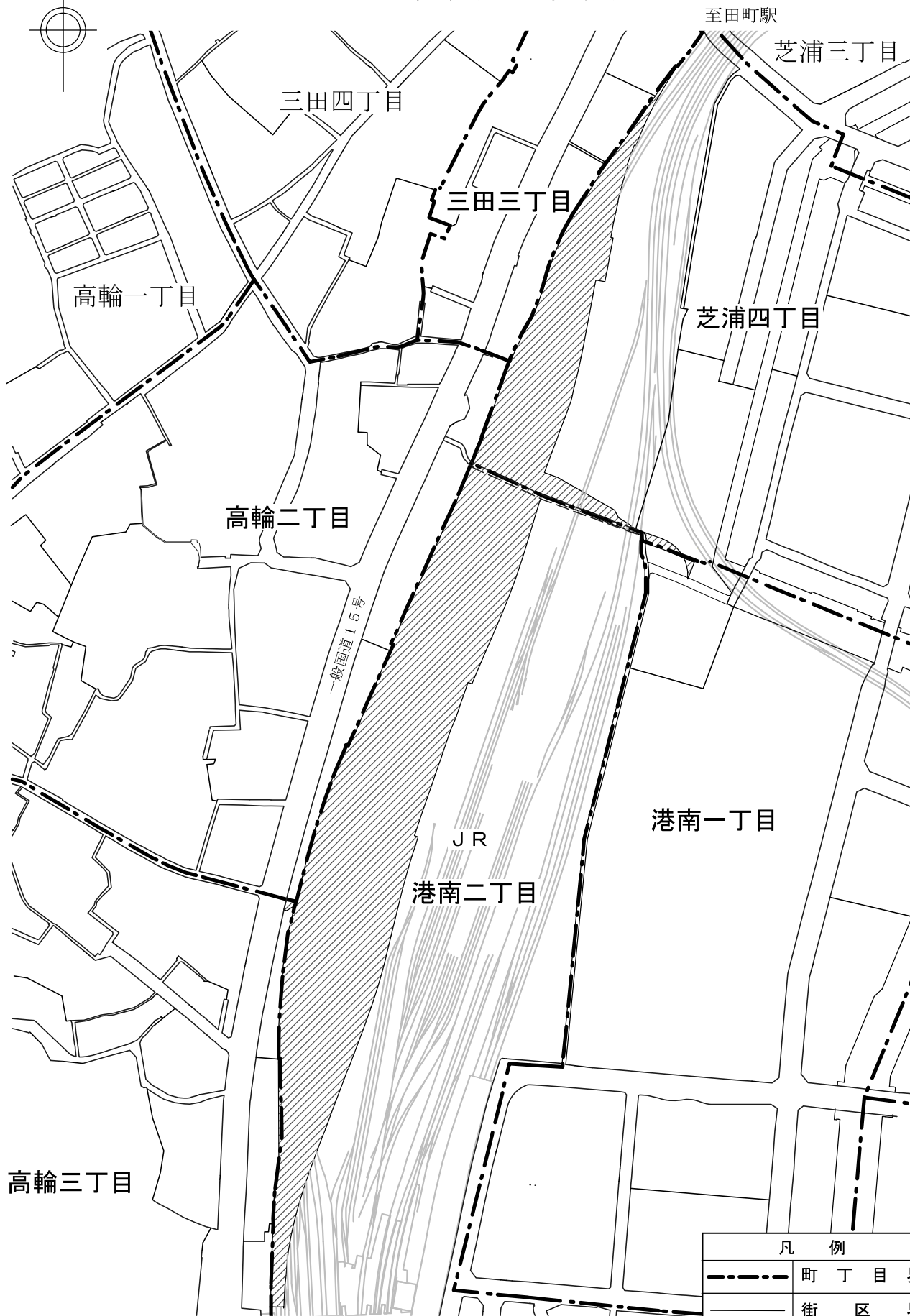
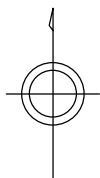
町の区域の変更について

地方自治法（昭和二十二年法律第六十七号）第二百六十条第一項の規定に基づき、本区の町の区域を別図のとおり変更する。

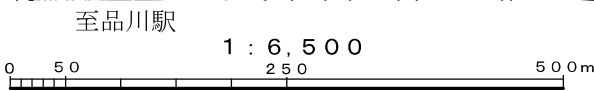
（説明）

品川駅北周辺地区土地区画整理事業及び泉岳寺駅地区第二種市街地再開発事業の施行に伴い、町の区域を変更するため、地方自治法第二百六十条第一項の規定に基づき、本案を提出いたします。

町区域の変更図（変更前）



凡 例	
	町丁目界
	街区界
	該当地域



至品川駅

至田町駅

芝浦三丁目

三田四丁目

三田三丁目

高輪一丁目

芝浦四丁目

高輪二丁目

一般国道15号

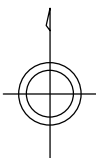
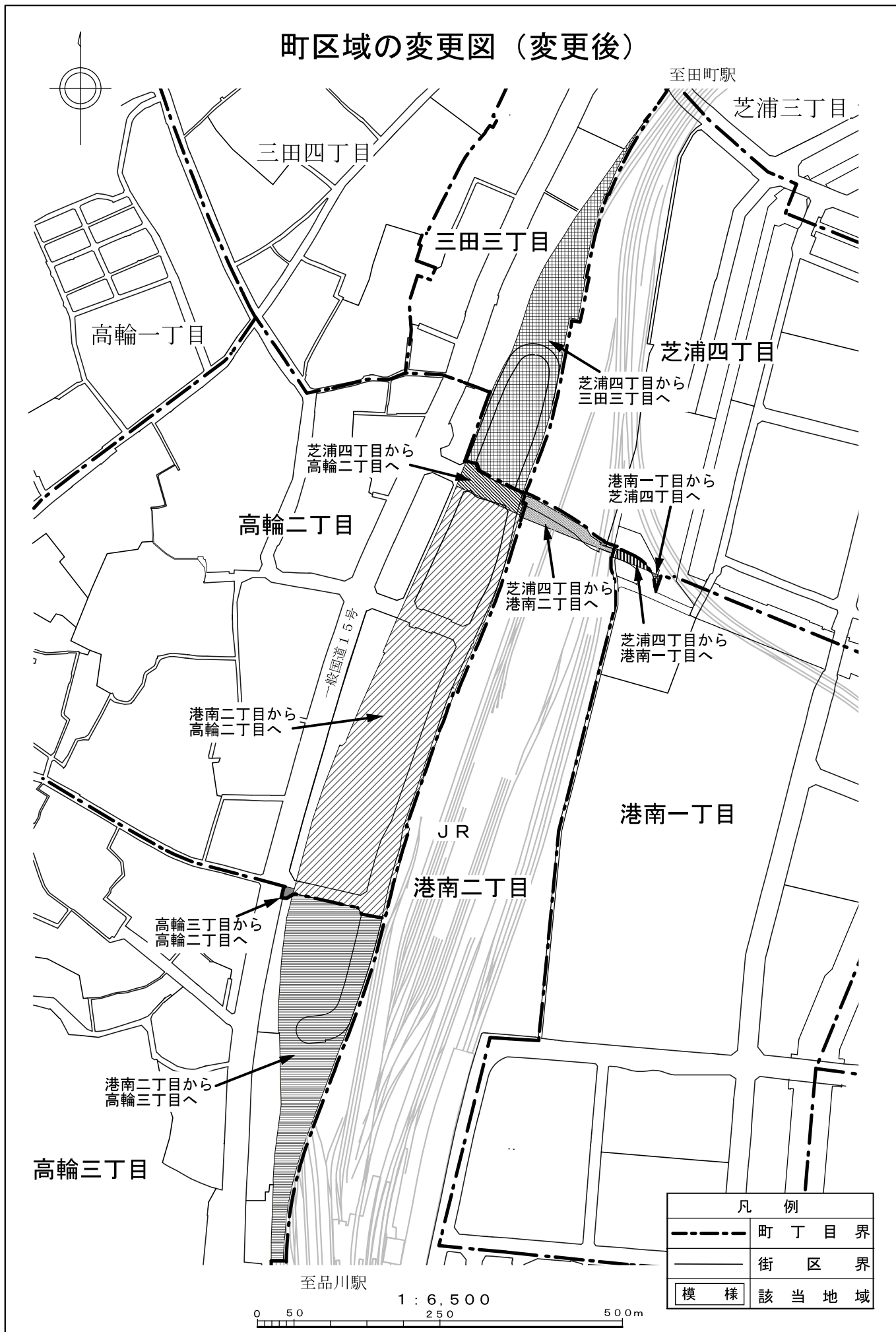
JR

港南一丁目

港南二丁目

高輪三丁目

町区域の変更図（変更後）



至田町駅

芝浦三丁目

三田四丁目

三田三丁目

高輪一丁目

芝浦四丁目

芝浦四丁目から
三田三丁目へ

芝浦四丁目から
高輪二丁目へ

高輪二丁目

港南一丁目から
芝浦四丁目へ

芝浦四丁目から
港南二丁目へ

芝浦四丁目から
港南一丁目へ

港南二丁目から
高輪三丁目へ

一般国道15号

JR

港南一丁目

港南二丁目

高輪三丁目から
高輪二丁目へ

港南二丁目から
高輪三丁目へ

高輪三丁目

至品川駅

1 : 6,500

0 50 250 500m

凡 例	
	町丁目界
	街区界
	模 様 該 当 地 域