

土木課

都市計画道路事業に伴う土地の購入について（南麻布一丁目及び元麻布一丁目）

1 背景

都市計画道路事業である都市計画道路補助線街路第7号線の二之橋～仙台坂区間の整備に当たっては、当該区間が広域避難場所へとつながる緊急道路障害物除去路線であることから、区内のその他の路線に優先して整備を進めています。

なお、本件区間の延長は約530mで、計画幅員は15m（車道7m、歩道両側4m）です。

2 経緯

昭和21年4月25日	都市計画決定（戦災復興院告示第15号）
平成27年3月10日	事業認可取得（東京都告示第373号）
平成28年度	用地取得（2件） 70.14㎡
平成29年度	用地取得（1件） 17.41㎡
平成30年度	用地取得（1件） 31.80㎡
令和元年度	用地取得（2件） 236.62㎡
令和2年度	用地取得（3件） 132.56㎡
令和3年度	用地取得（2件） 131.73㎡
令和4年度	用地取得（4件） 263.99㎡
令和5年度	用地取得（6件） 594.02㎡
令和6年度	用地取得（1件） 66.76㎡
令和7年3月31日	事業完了予定

3 事業用地取得の進捗率（面積）

事業用地取得予定面積	約2,220㎡
事業用地取得済面積	1,545.03㎡
今回取得予定の面積	82.57㎡
	2.08㎡（南麻布一丁目）
	80.49㎡（元麻布一丁目）
今回取得後の面積（合計）	1,627.60㎡
今回取得後の進捗率（前回）	約73%（約70%）

4 物件の表示、購入価格（予定）及び契約の相手方

(1) 南麻布一丁目

物件の表示			購入価格（予定）※		契約の相手方
土地の所在 （地番）	地目 （現況）	地積 （実測）	単価	総額 （地積×単価）	
港区 南麻布一丁目 108番の一部	宅地	2.08㎡	411万 2,300円	855万 3,584円	個人（マンション管理組合 理事長）

(2) 元麻布一丁目

物件の表示			購入価格（予定）※		契約の相手方
土地の所在 （地番）	地目 （現況）	地積 （実測）	単価	総額 （地積×単価）	
港区 元麻布一丁目 118番1の一部	宅地	80.49㎡	276万 5,000円	2億2,255万 4,850円	個人（マンション管理組合 理事長）

※ 購入価格は、土地収用法第71条に規定する修正率の例により、価格固定日である令和6年3月15日から契約時までの物価変動に応ずる修正率を乗じた額になります。

5 理由

都市計画道路事業用地購入のため。

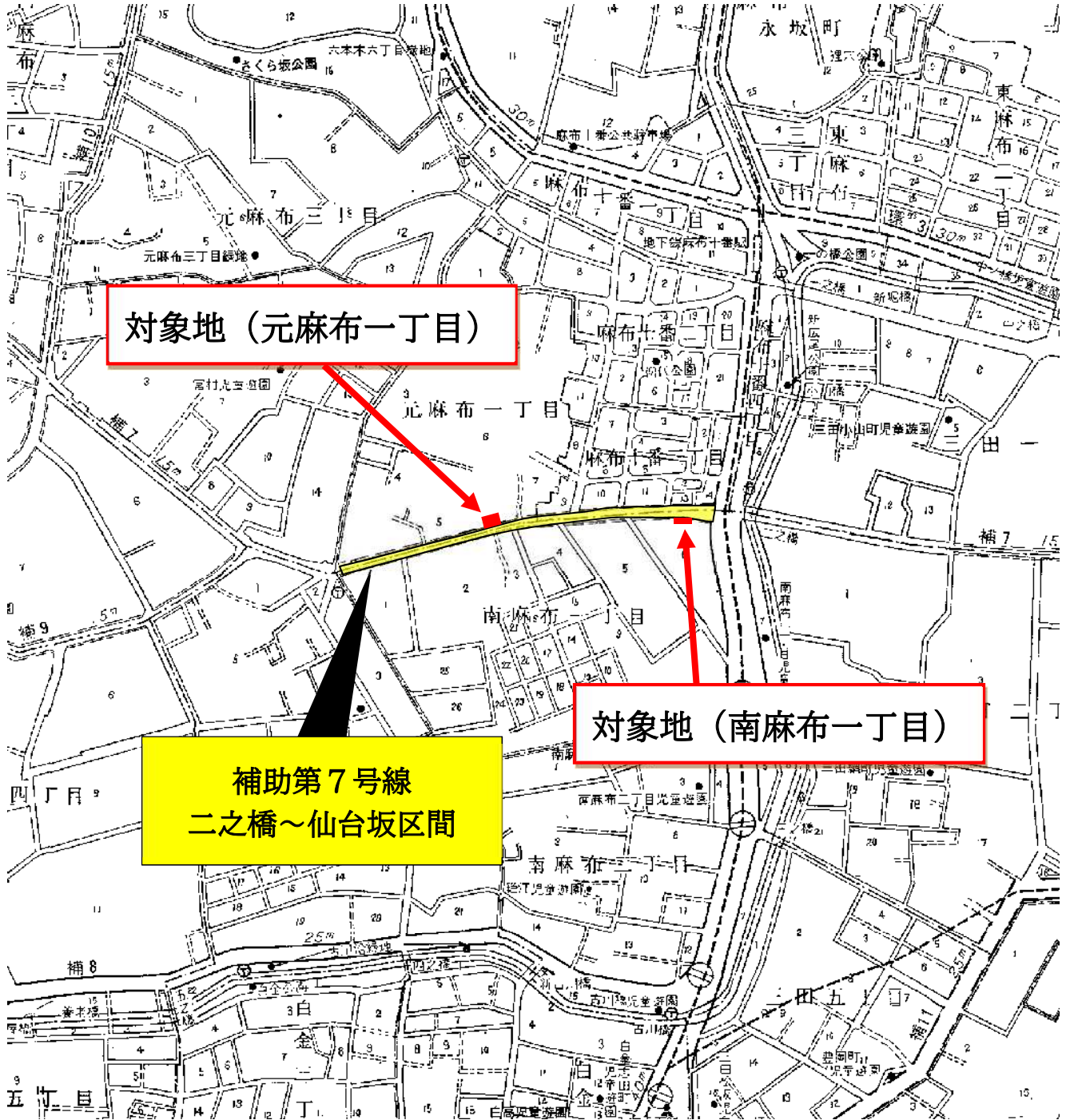
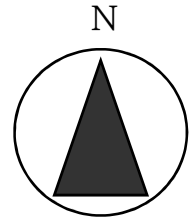
6 財源

港区公共用地買収基金

※令和8年度に一般会計歳出から基金に返還予定

※国庫補助金、都市計画交付金の歳入見込み

案内図

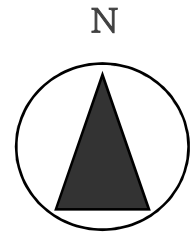


補助第7号線
二之橋～仙台坂区間

対象地 (元麻布一丁目)

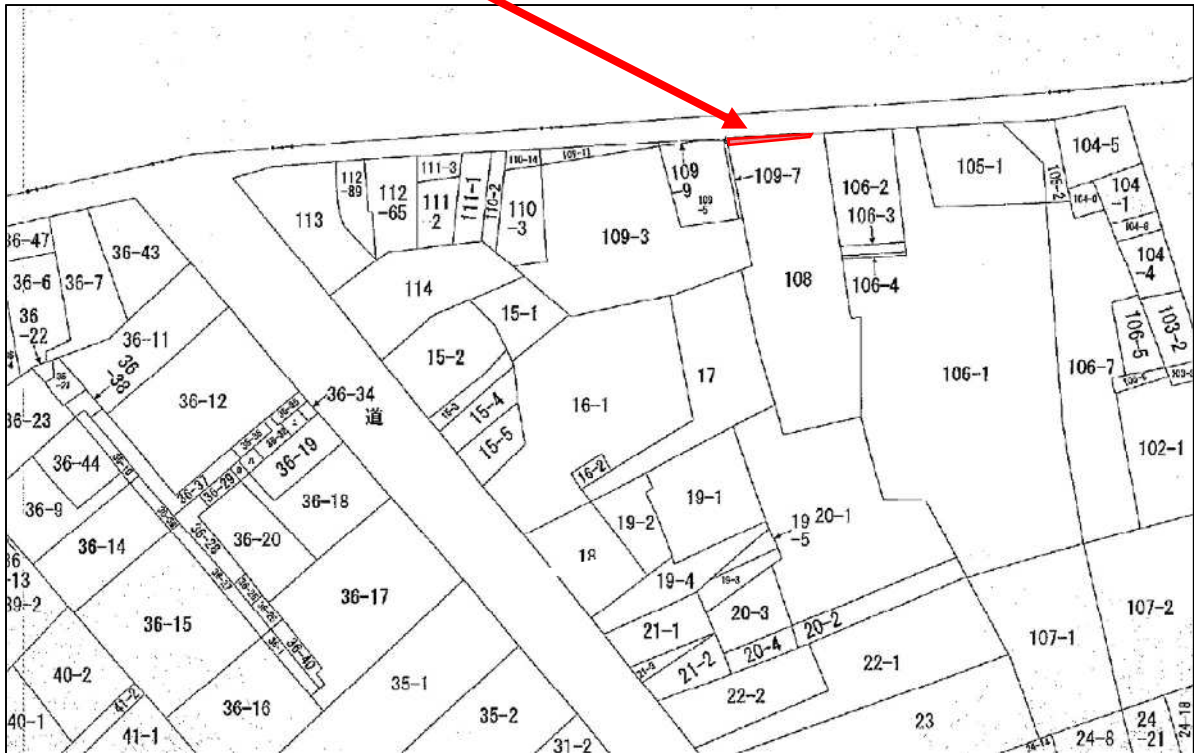
対象地 (南麻布一丁目)

公図写

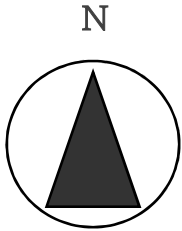


南麻布一丁目

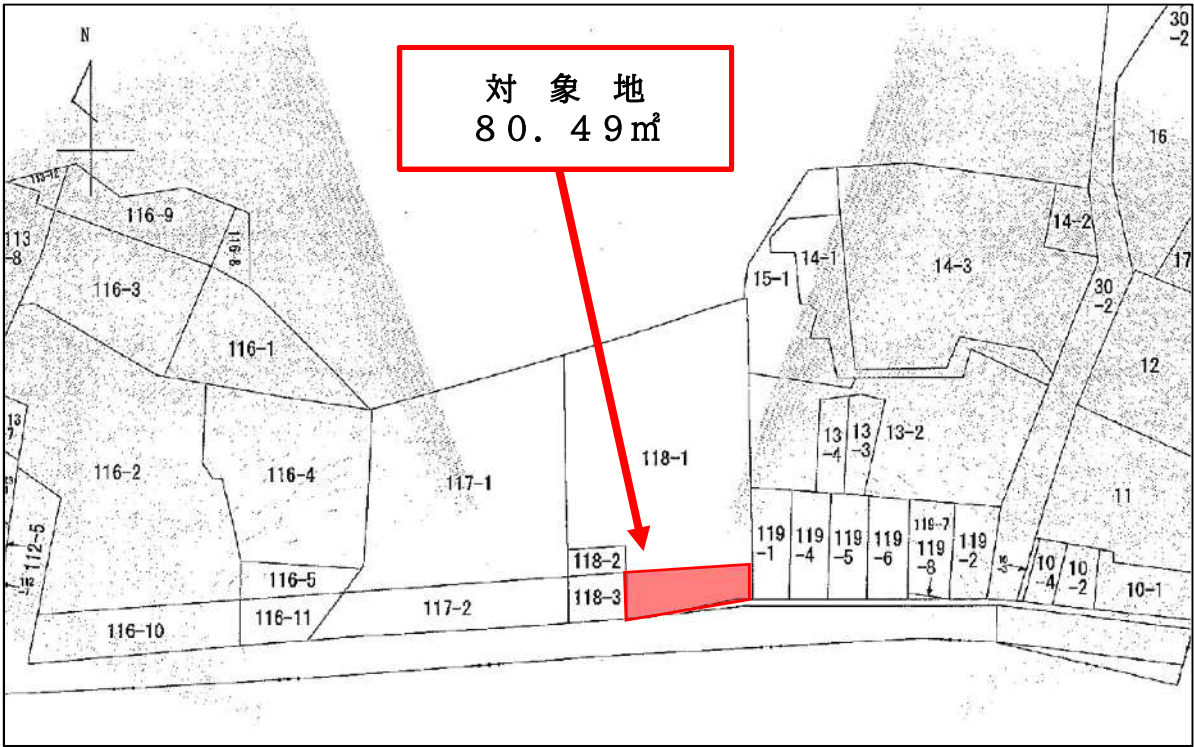
対象地
2.08㎡



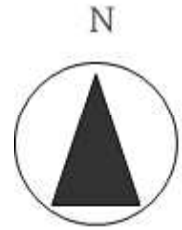
公図写



元麻布一丁目

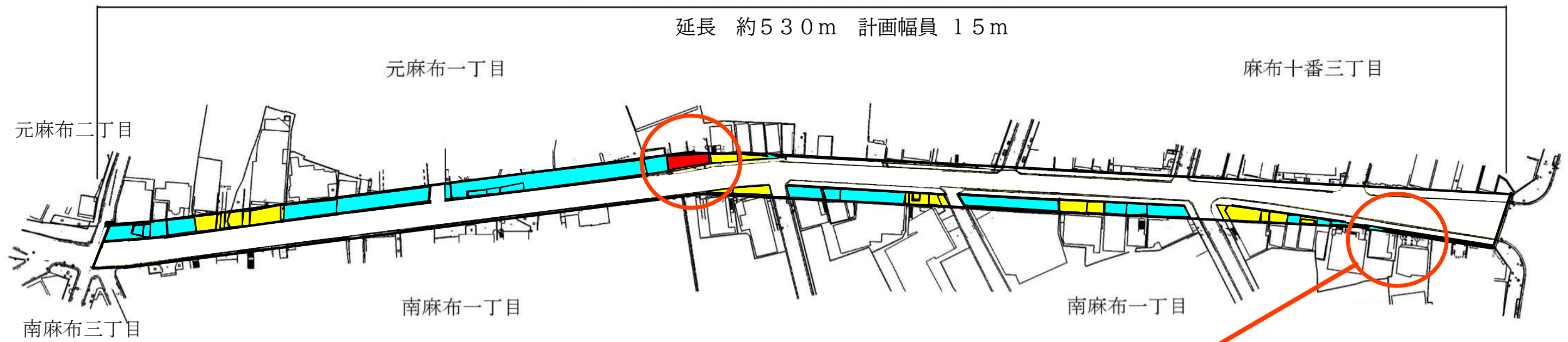


事業計画図

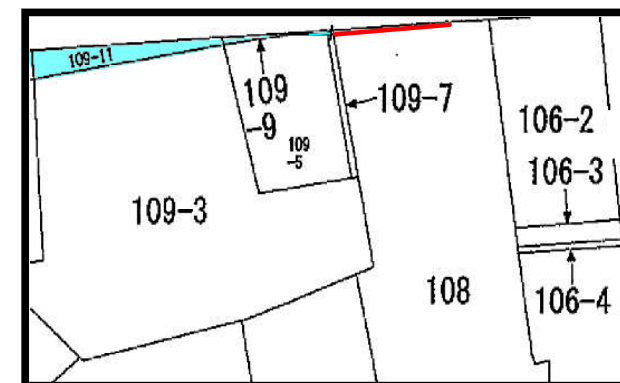


都市計画道路補助線街路第7号線

延長 約530m 計画幅員 15m



詳細図（公図写）



凡例

- 事業認可区域
- 未買収地
- 購入対象地
- 取得済事業用地