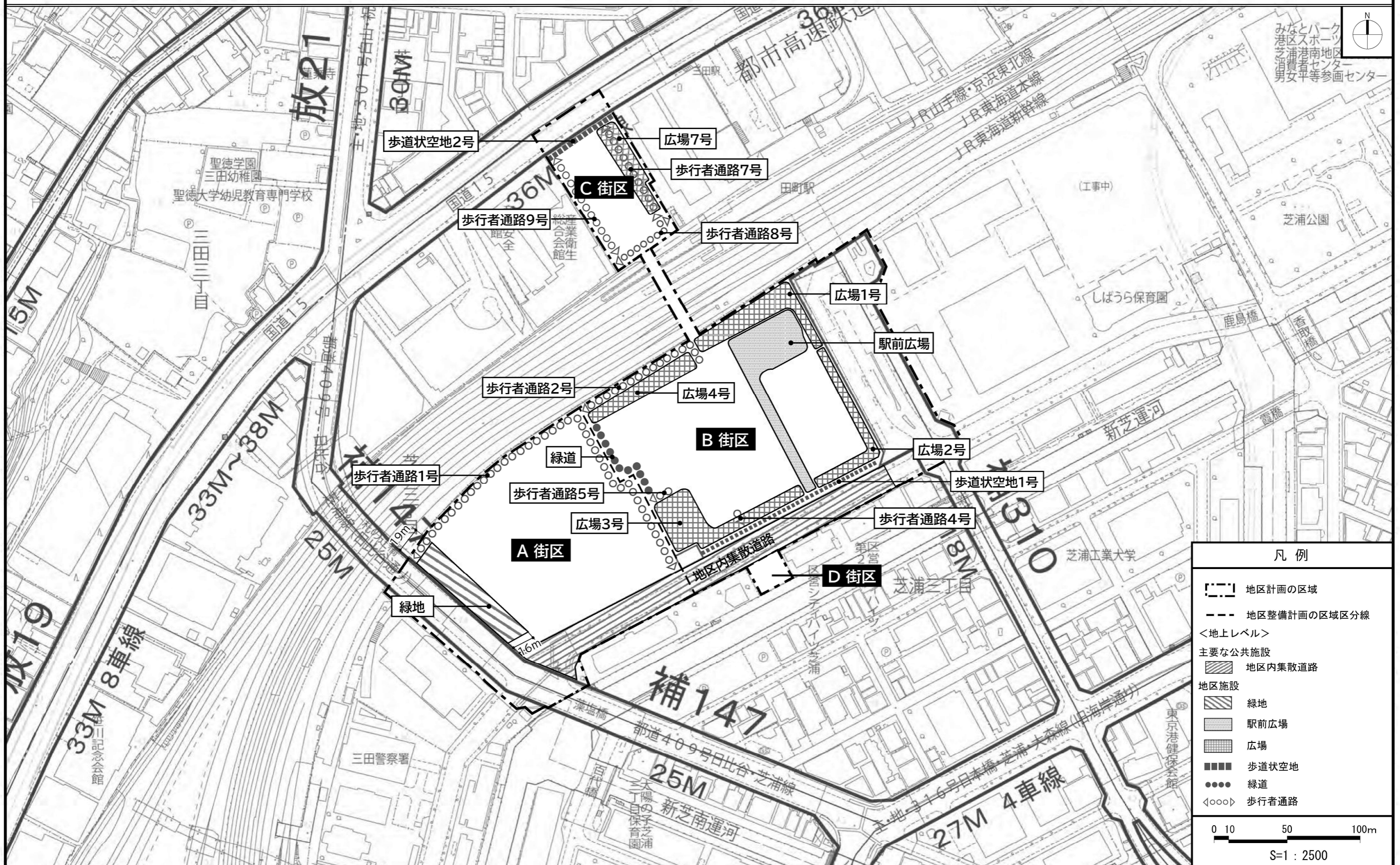
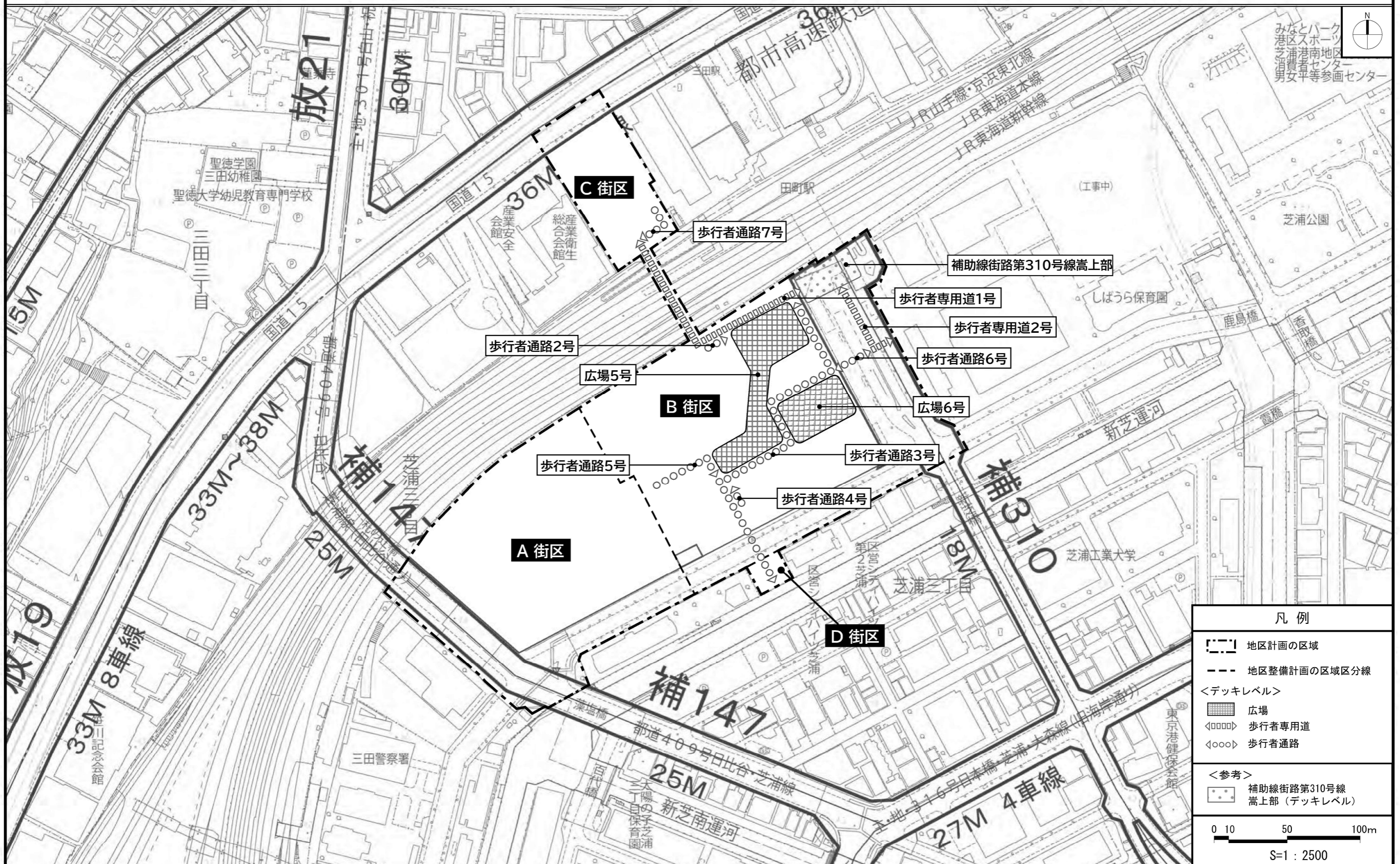


東京都市計画地区計画  
田町駅東口地区地区計画 計画図 2-1 [地上レベル]



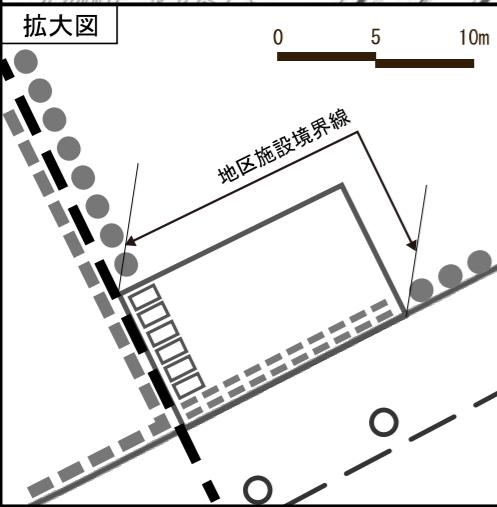
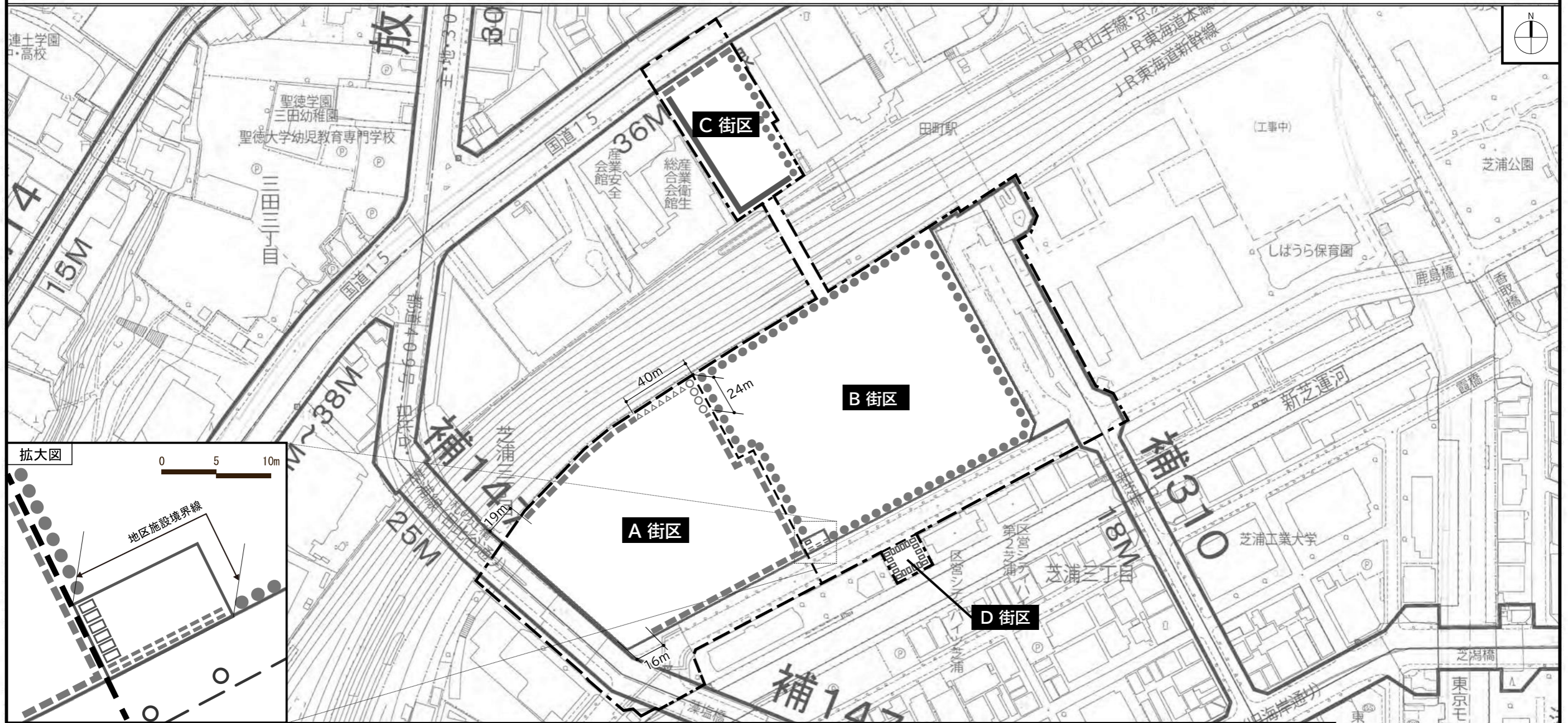
この地図は、国土地理院長の承認（平29関公第44号）を得て作成した東京都地形図（S=1:2,500）を使用（6都市基交第1721号）して作成したものである。無断複製を禁ずる。  
 (承認番号) 6都市基交第248号、令和7年1月6日  
 (承認番号) 6都市基交第64号、令和7年1月9日

東京都計画地区計画  
田町駅東口地区地区計画 計画図 2-2 [デッキレベル]

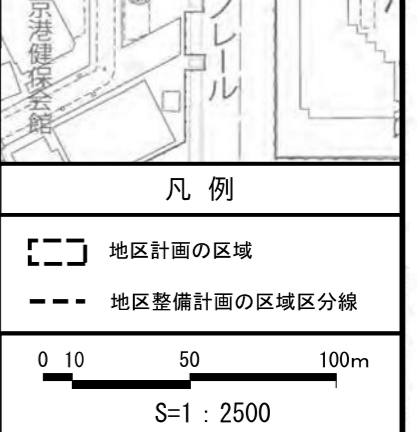
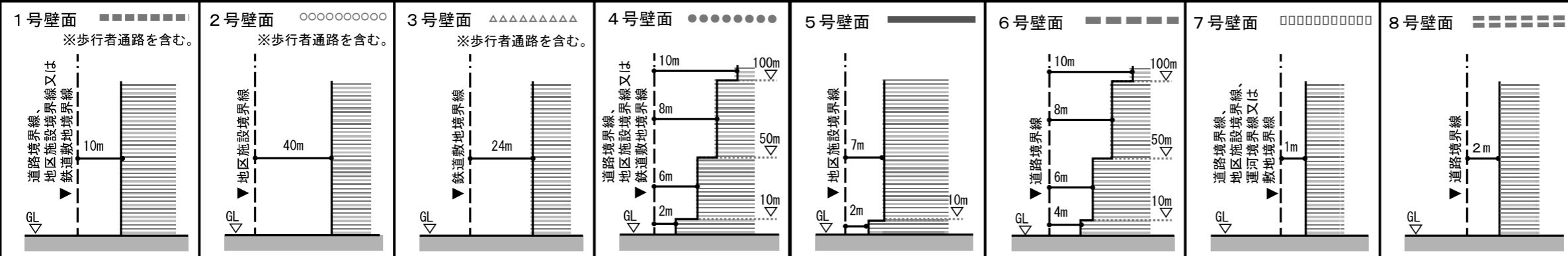


この地図は、国土地理院長の承認（平29関公第444号）を得て作成した東京都地形図（S=1:2,500）を使用（6都市基交第1721号）して作成したものである。無断複製を禁ずる。  
 (承認番号) 6都市基交第248号、令和7年1月6日  
 (承認番号) 6都市基交第64号、令和7年1月9日

東京都計画地区計画  
田町駅東口地区地区計画 計画図 3

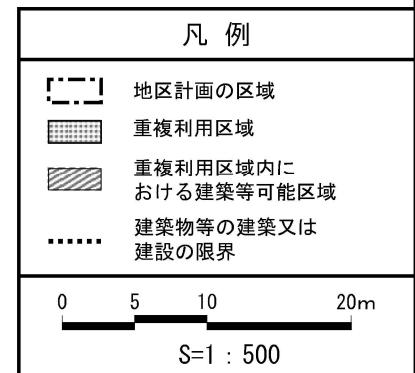
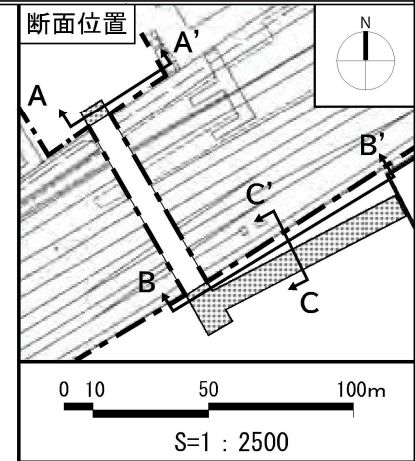
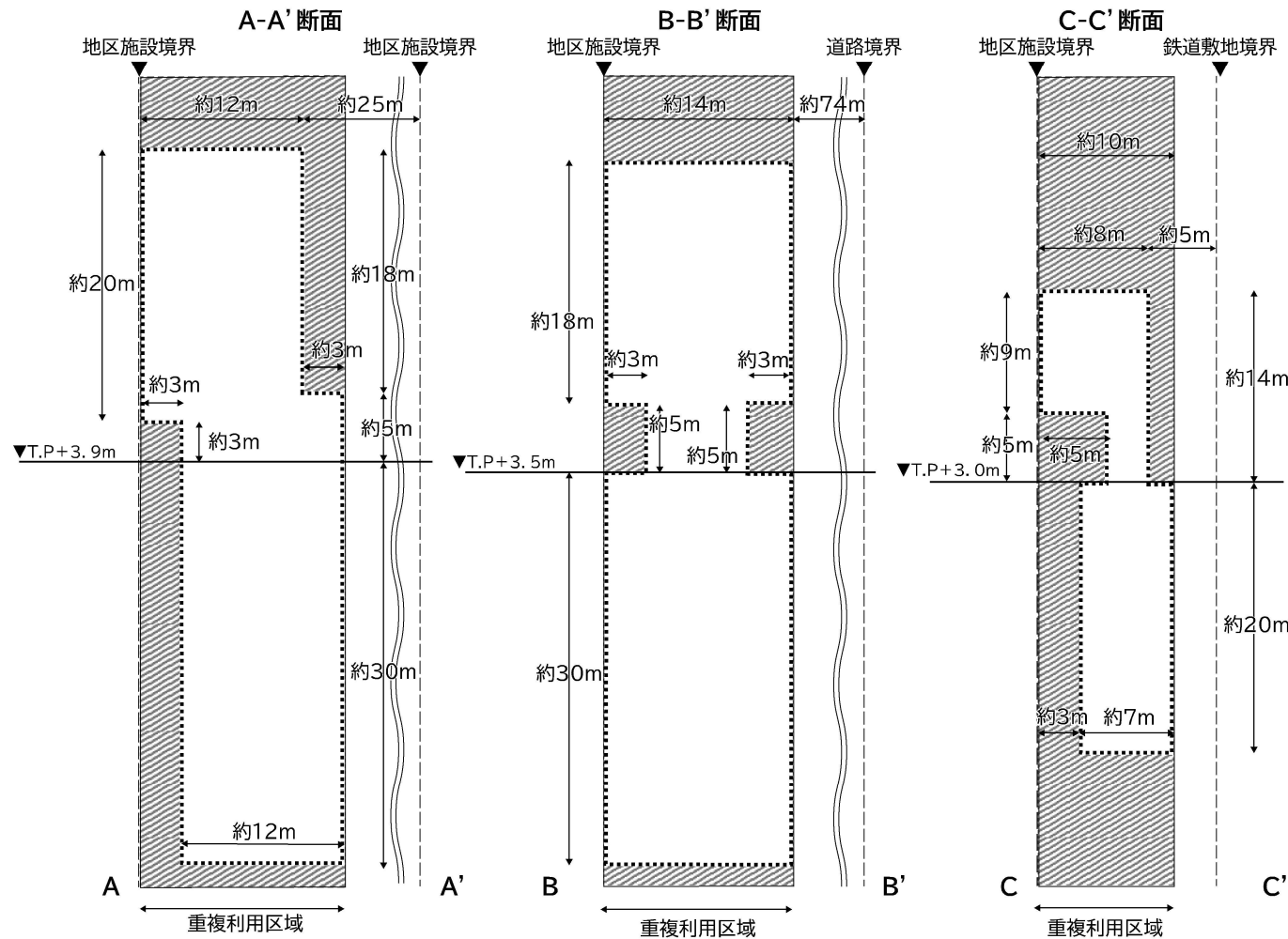


壁面の位置の制限範囲



この地図は、国土地理院長の承認（平29関公第44号）を得て作成した東京都地形図（S=1:2,500）を使用（6都市基交第1721号）して作成したものである。無断複製を禁ずる。  
 (承認番号) 6都市基交第248号、令和7年1月6日  
 (承認番号) 6都市基交第64号、令和7年1月9日

# 東京都計画地区計画 田町駅東口地区地区計画 計画図 4



この地図は、国土地理院長の承認（平29関公第444号）を得て作成した東京都地形図（S=1:2,500）を使用（6都市基交第1721号）して作成したものである。無断複製を禁ずる。  
 (承認番号) 6都市基街都第248号、令和7年1月6日  
 (承認番号) 6都市基交都第64号、令和7年1月9日