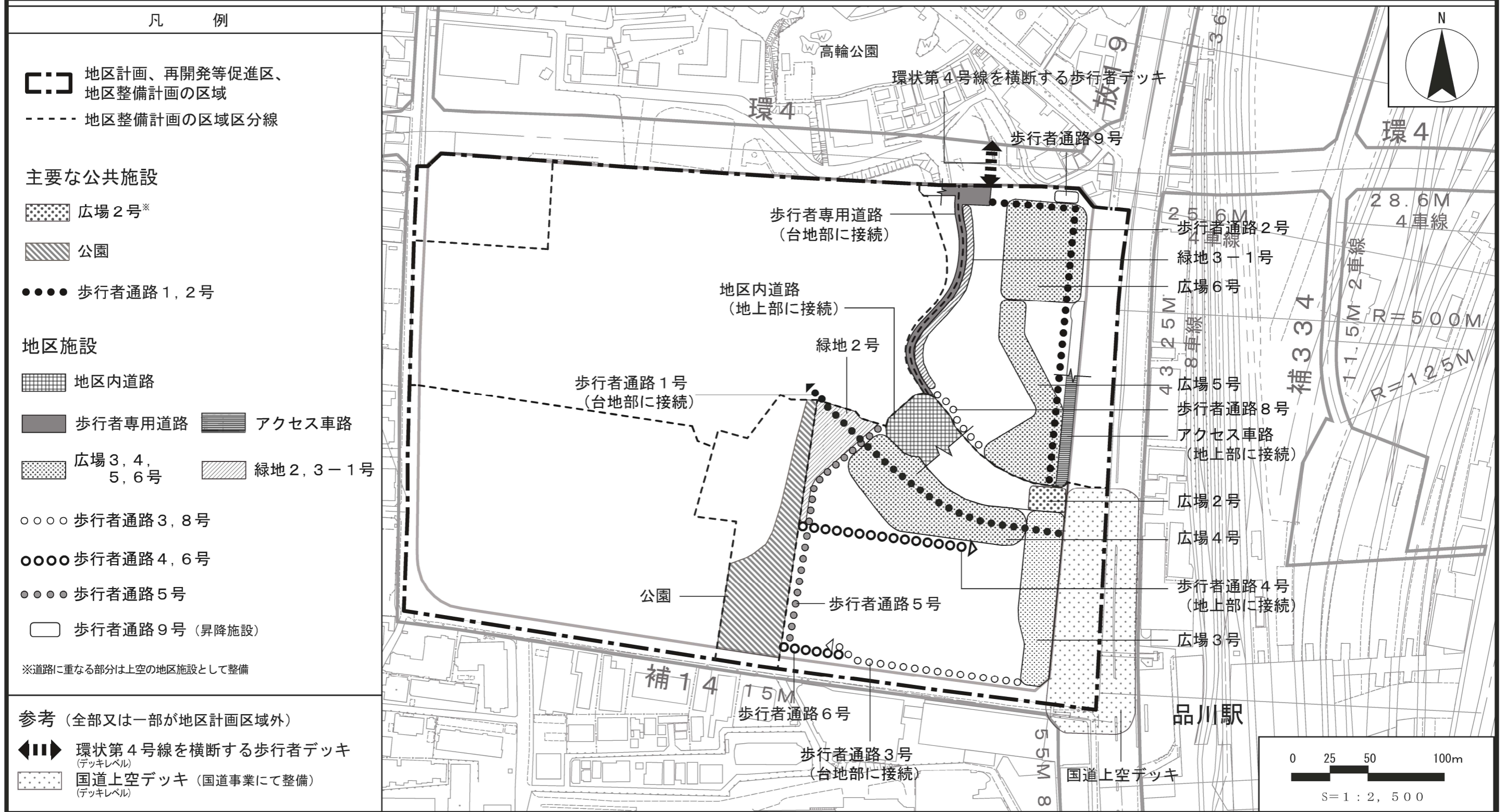


東京都市計画地区計画 品川駅西口地区地区計画

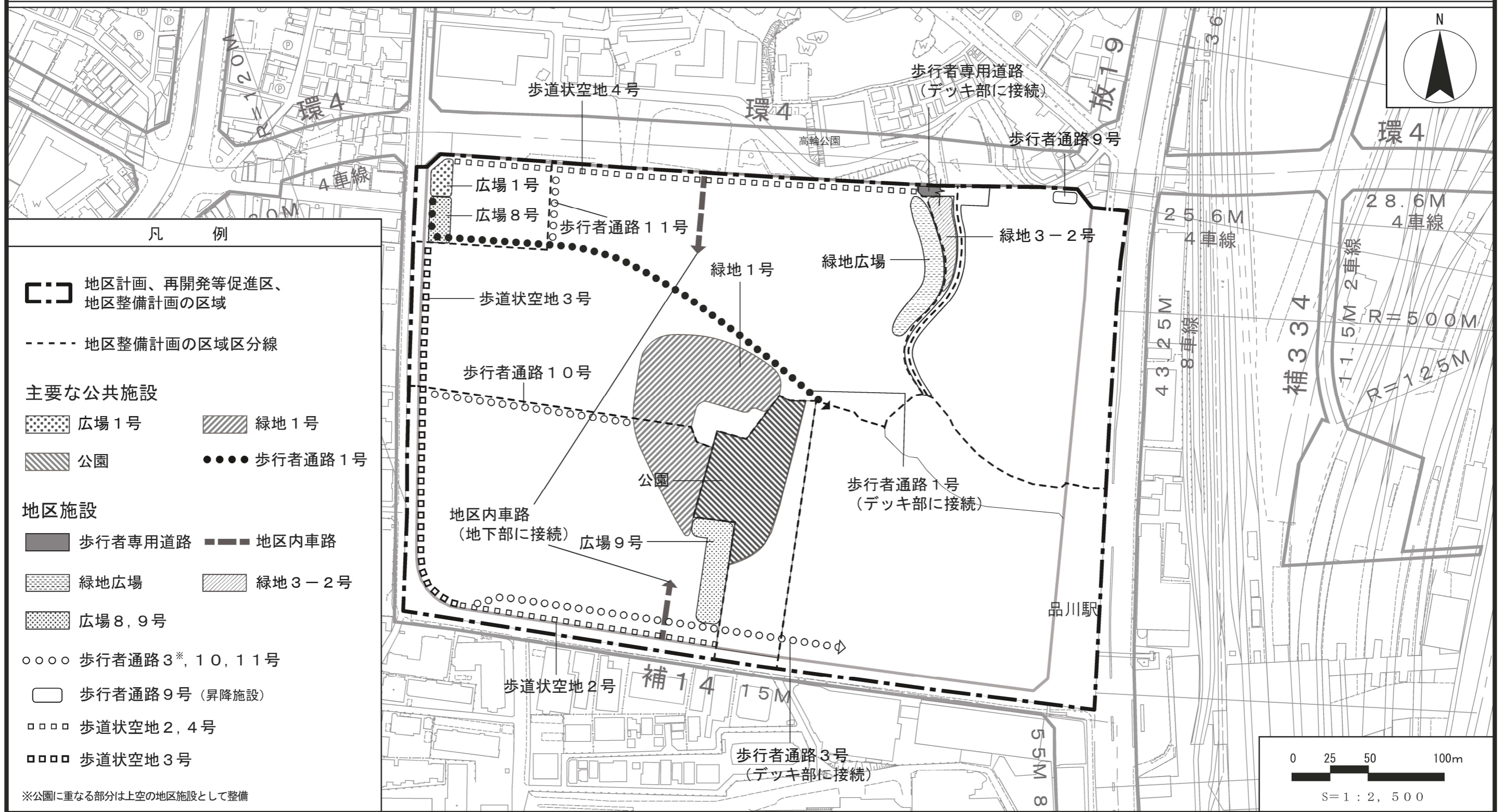
計画図 2-2 【デッキ部】 (概ねT. P. +12.0m~+14.0mレベル)



この地図は、国土地理院長の承認 (平29関公第444号) を得て作成した東京都地形図 (S=1:2,500) を使用 (6都市基交第1720号) して作成したものである。無断複製を禁ずる。
 (承認番号) 6都市基街都第247号、令和7年1月6日
 (承認番号) 6都市基交都第63号、令和7年1月9日

東京都市計画地区計画 品川駅西口地区地区計画

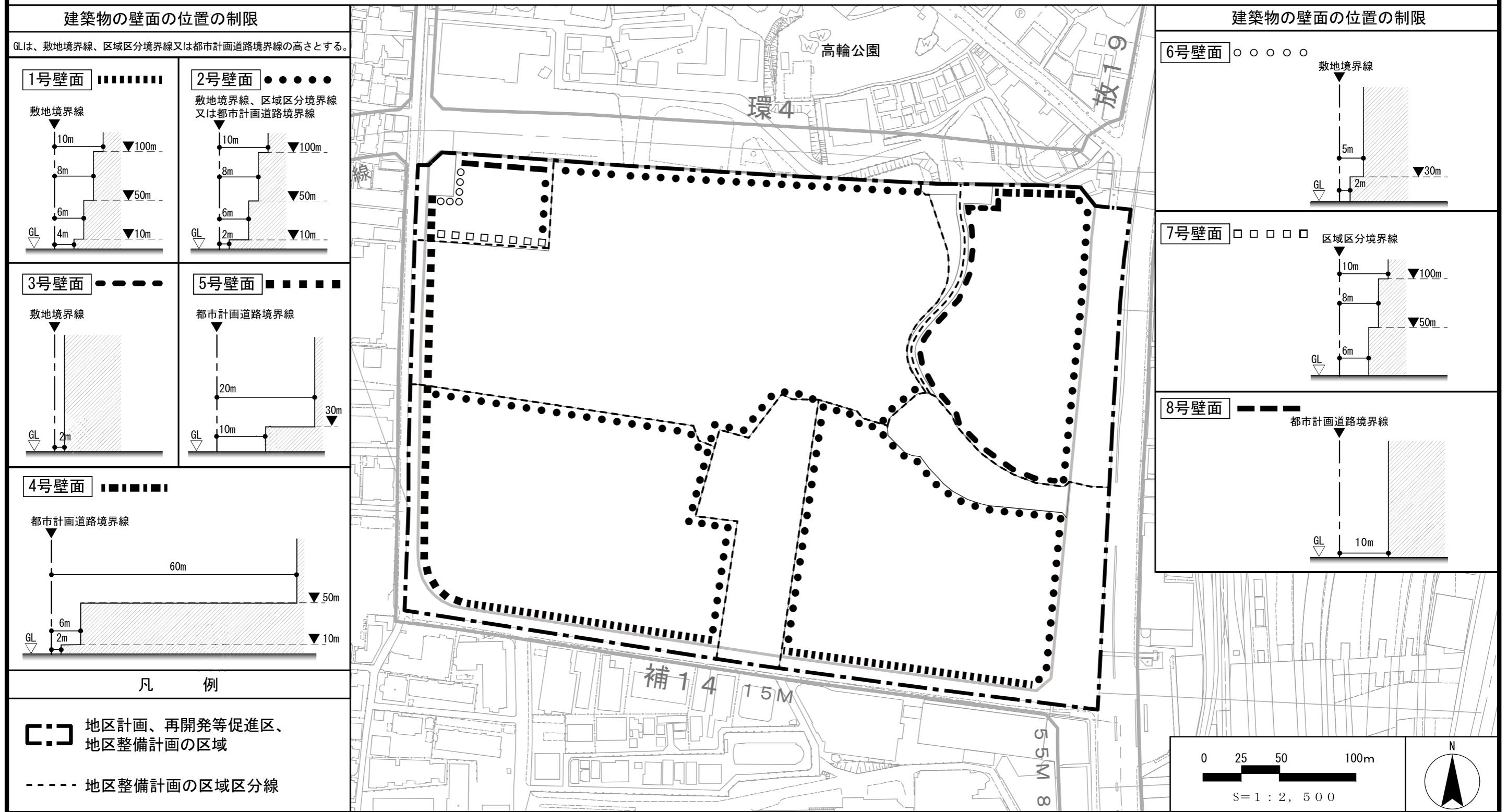
計画図 2-3 【台地部】 (概ねT. P. +14.0m~レベル)



この地図は、国土地理院長の承認（平29関公第444号）を得て作成した東京都地形図（S=1:2,500）を使用（6都市基交第1720号）して作成したものである。無断複製を禁ずる。
 (承認番号) 6都市基街都第247号、令和7年1月6日
 (承認番号) 6都市基交都第63号、令和7年1月9日

東京都市計画地区計画 品川駅西口地区地区計画

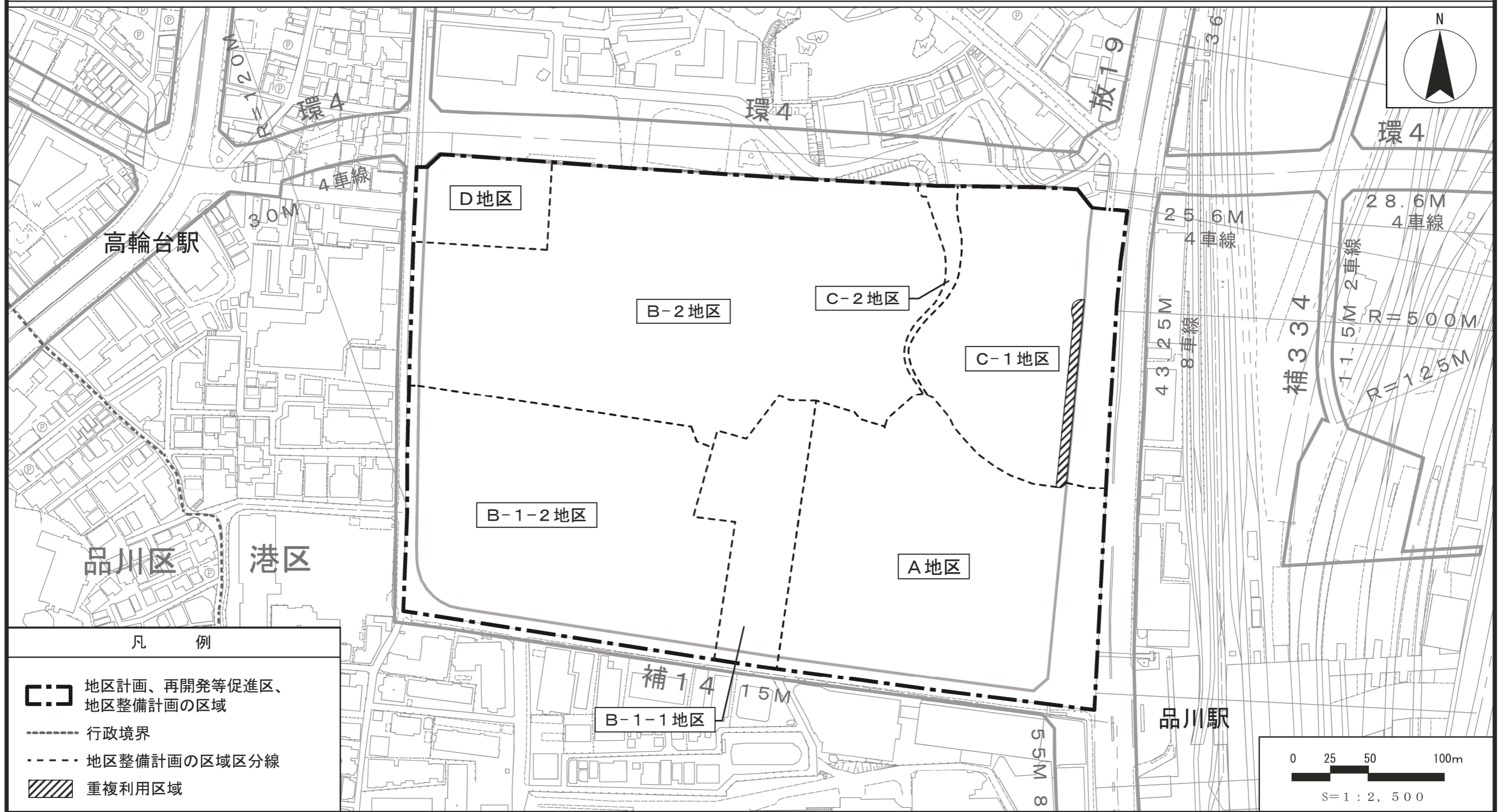
計画図 3



この地図は、国土地理院長の承認（平29関公第444号）を得て作成した東京都地形図（S=1:2,500）を使用（6都市基交第1720号）して作成したものである。無断複製を禁ずる。
 （承認番号）6都市基街都第247号、令和7年1月6日
 （承認番号）6都市基交都第63号、令和7年1月9日

東京都市計画地区計画 品川駅西口地区地区計画

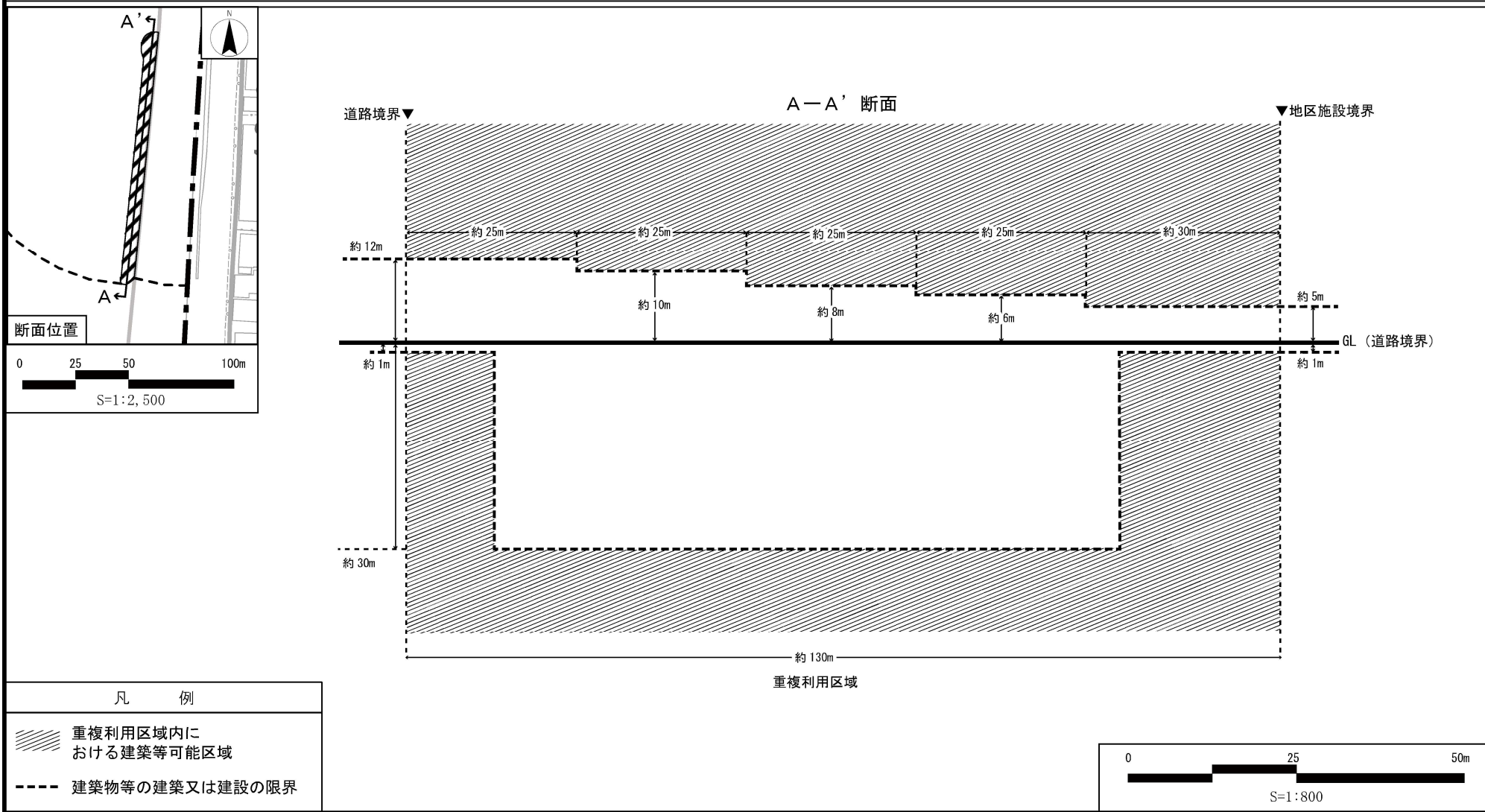
計画図 4-1



この地図は、国土地理院長の承認（平29関公第444号）を得て作成した東京都地形図（S=1:2,500）を使用（6都市基交第1720号）して作成したものである。無断複製を禁ずる。
 (承認番号) 6都市基街都第247号、令和7年1月6日
 (承認番号) 6都市基交都第63号、令和7年1月9日

東京都市計画地区計画 品川駅西口地区地区計画

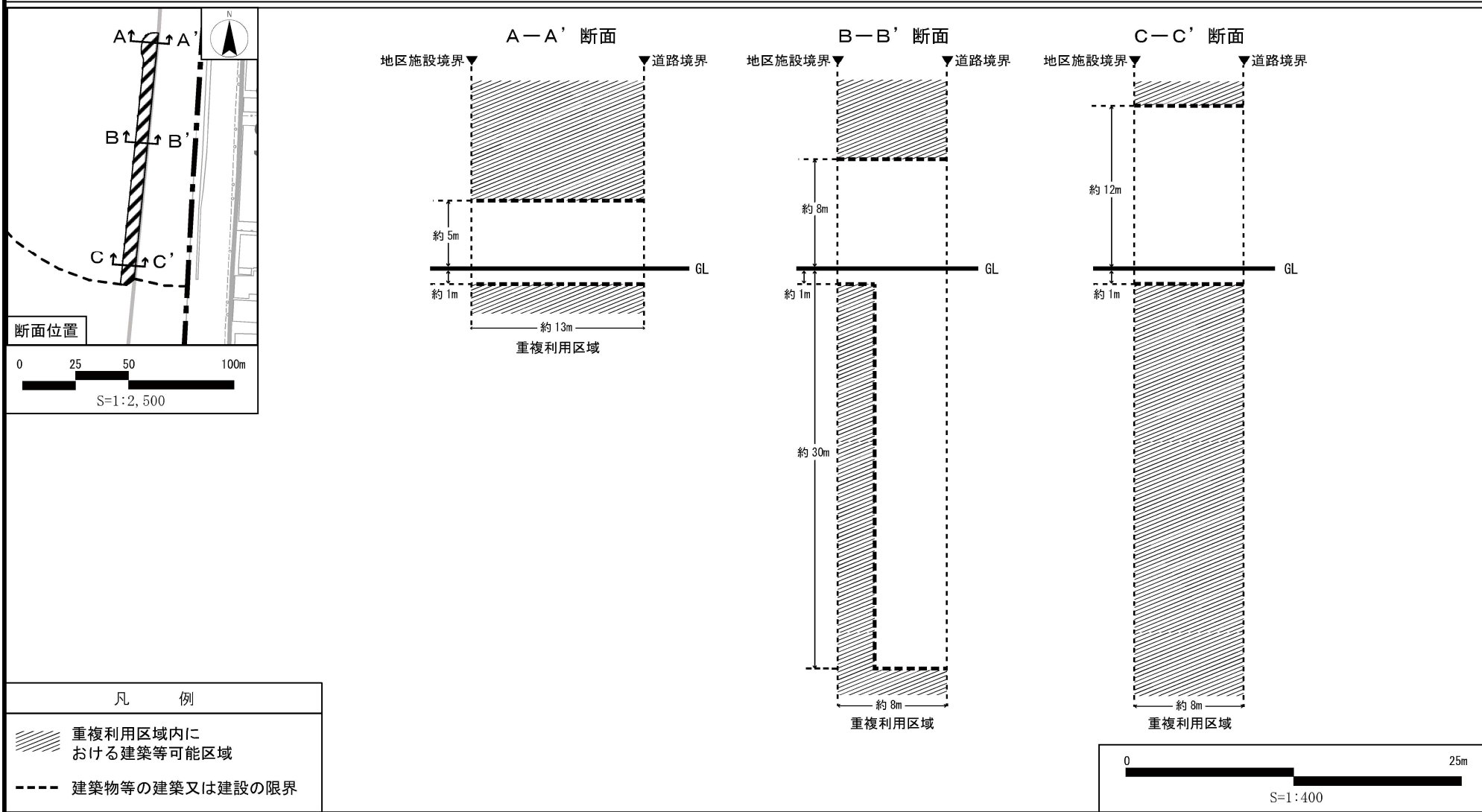
計画図 4 - 2



この地図は、国土地理院長の承認（平29関公第444号）を得て作成した東京都地形図（S=1:2,500）を使用（6都市基交第1720号）して作成したものである。無断複製を禁ずる。
 （承認番号）6都市基街都第247号、令和7年1月6日
 （承認番号）6都市基交都第63号、令和7年1月9日

東京都市計画地区計画 品川駅西口地区地区計画

計画図 4 - 3



この地図は、国土地理院長の承認（平29関公第444号）を得て作成した東京都地形図（S=1:2,500）を使用（6都市基交第1720号）して作成したものである。無断複製を禁ずる。
 （承認番号）6都市基街都第247号、令和7年1月6日
 （承認番号）6都市基交都第63号、令和7年1月9日