

住居表示の整備について

品川駅北周辺地区土地区画整理事業及び泉岳寺駅地区第二種市街地再開発事業の施行による町の区域の変更に合わせて、住居表示（街区）を整備します。

1 整備地域

整備地域（町の区域の変更により当該町の区域になる地域を含む。）は、三田三丁目、高輪二丁目、高輪三丁目、芝浦四丁目、港南一丁目及び港南二丁目のそれぞれの町区域の一部の地域です。（別紙1参照）

2 整備内容

| 整備地域 | 整備内容 | 備考 |
|-------|---|-------|
| 三田三丁目 | 15番街区及び16番街区を新設します。 | 別紙2参照 |
| 高輪二丁目 | 19番街区、20番街区及び21番街区を変更します。 22番街区を新設します。 | 別紙3参照 |
| 高輪三丁目 | 24番街区を変更します。 27番街区を新設します。 | |
| 芝浦四丁目 | 1番街区及び3番街区を変更します。 | 別紙2参照 |
| 港南一丁目 | 1番街区を変更します。 | 別紙4参照 |
| 港南二丁目 | 1番街区を変更します。 | |

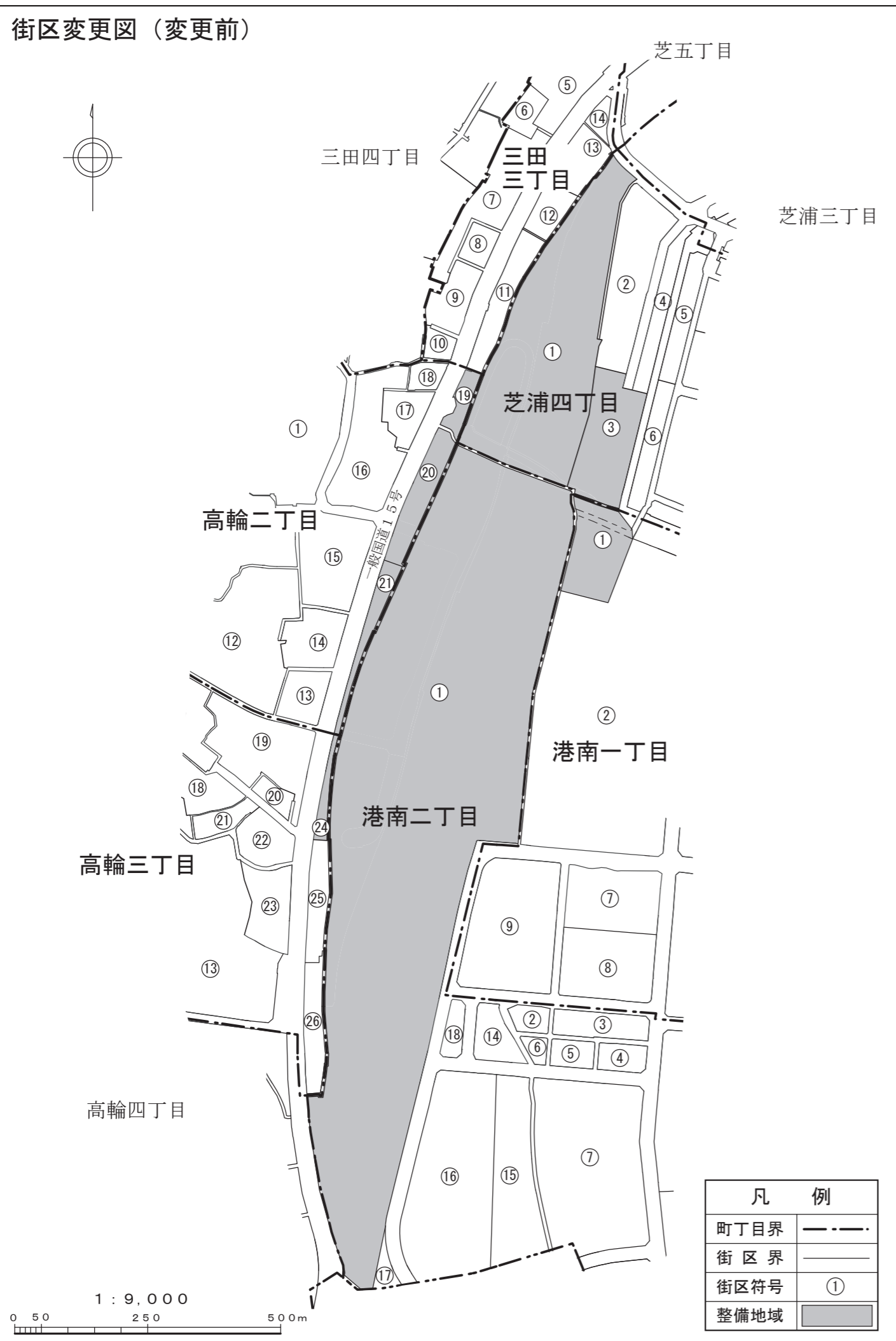
3 実施年月日

令和2年3月1日（予定）

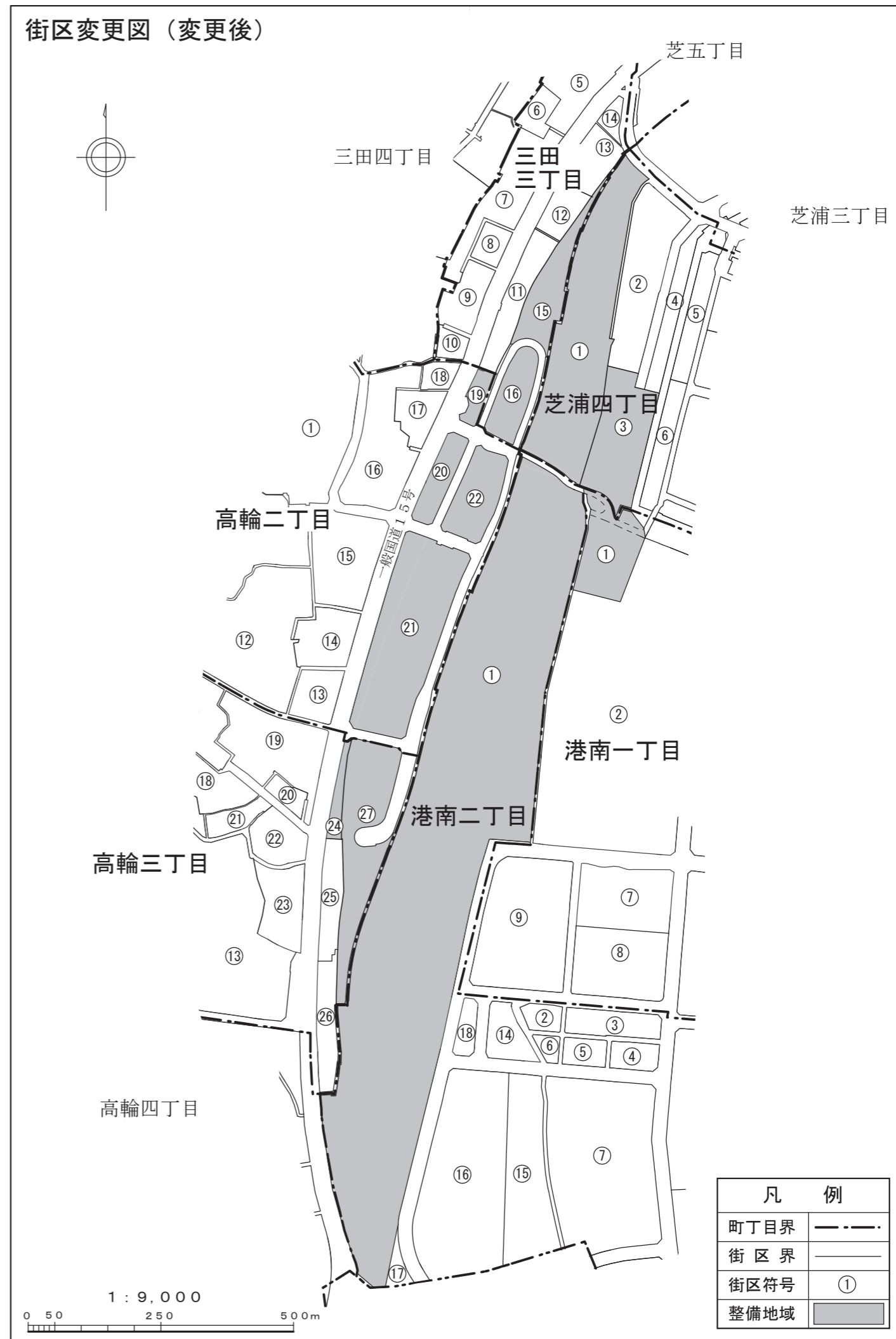
4 今後のスケジュール（予定）

令和2年1月20日 町区域変更及び街区変更告示
関係人（行政機関等）への通知
2月1日 広報みなと、区ホームページ、ポスター等による周知

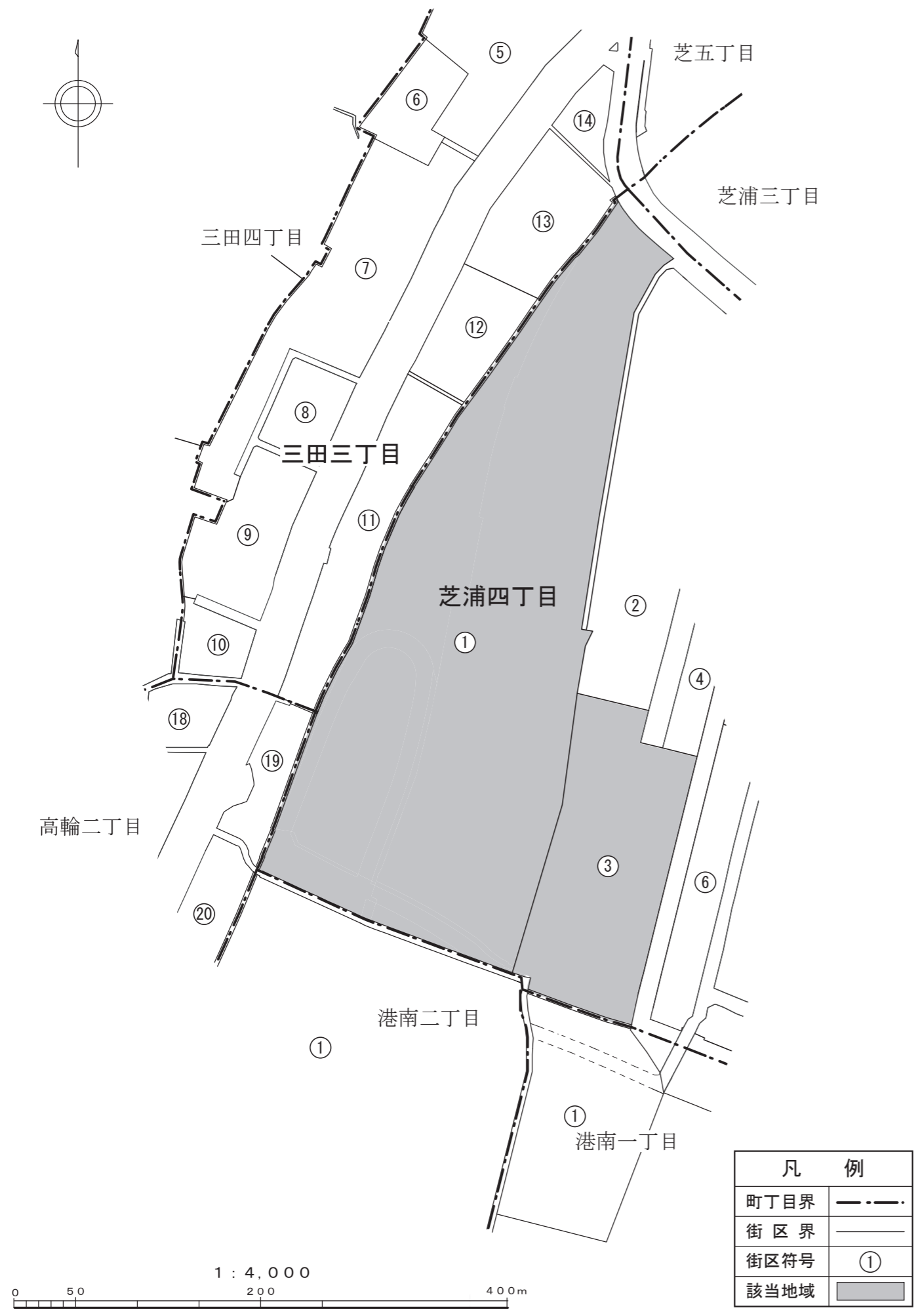
街区変更図（変更前）



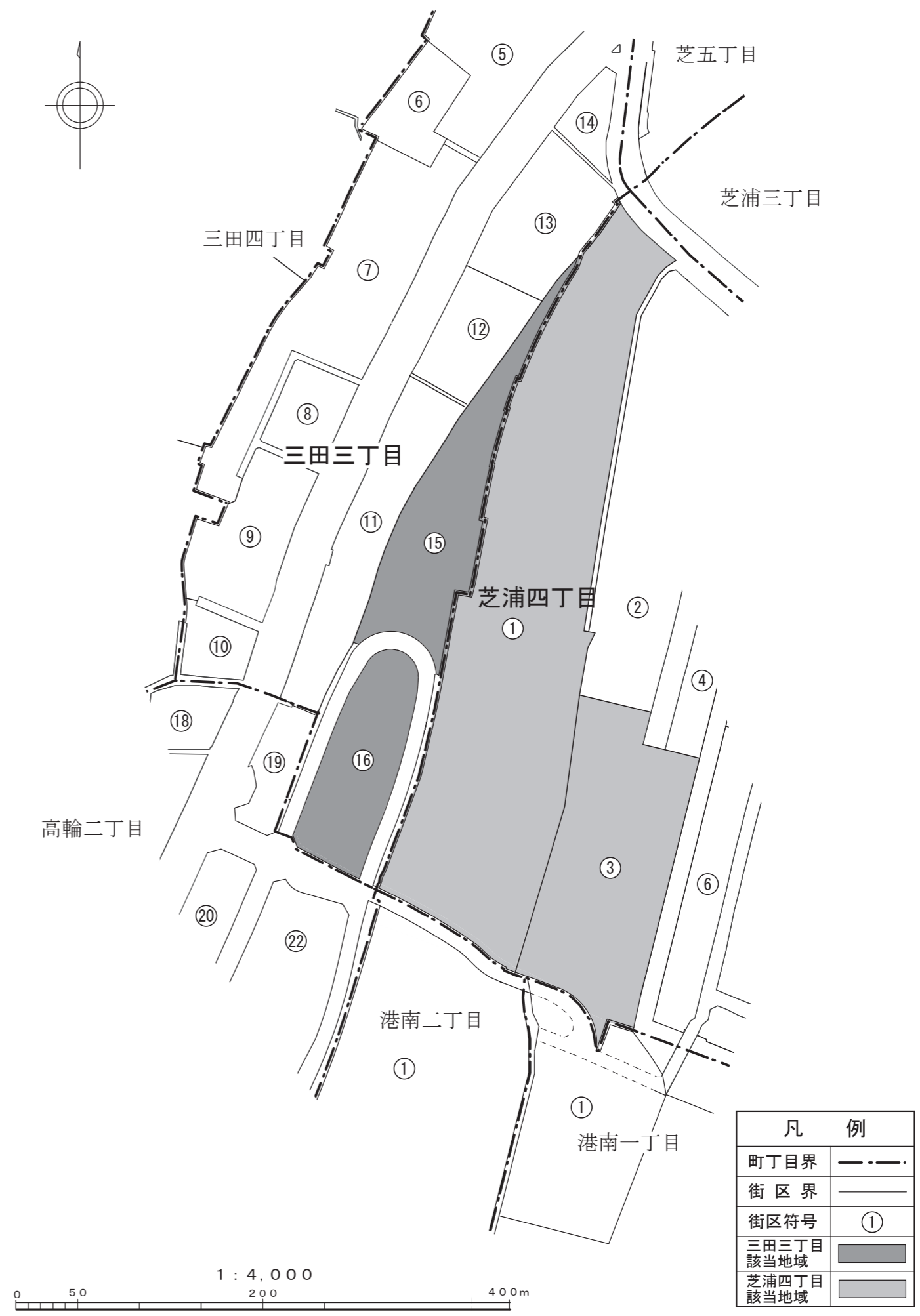
街区変更図（変更後）

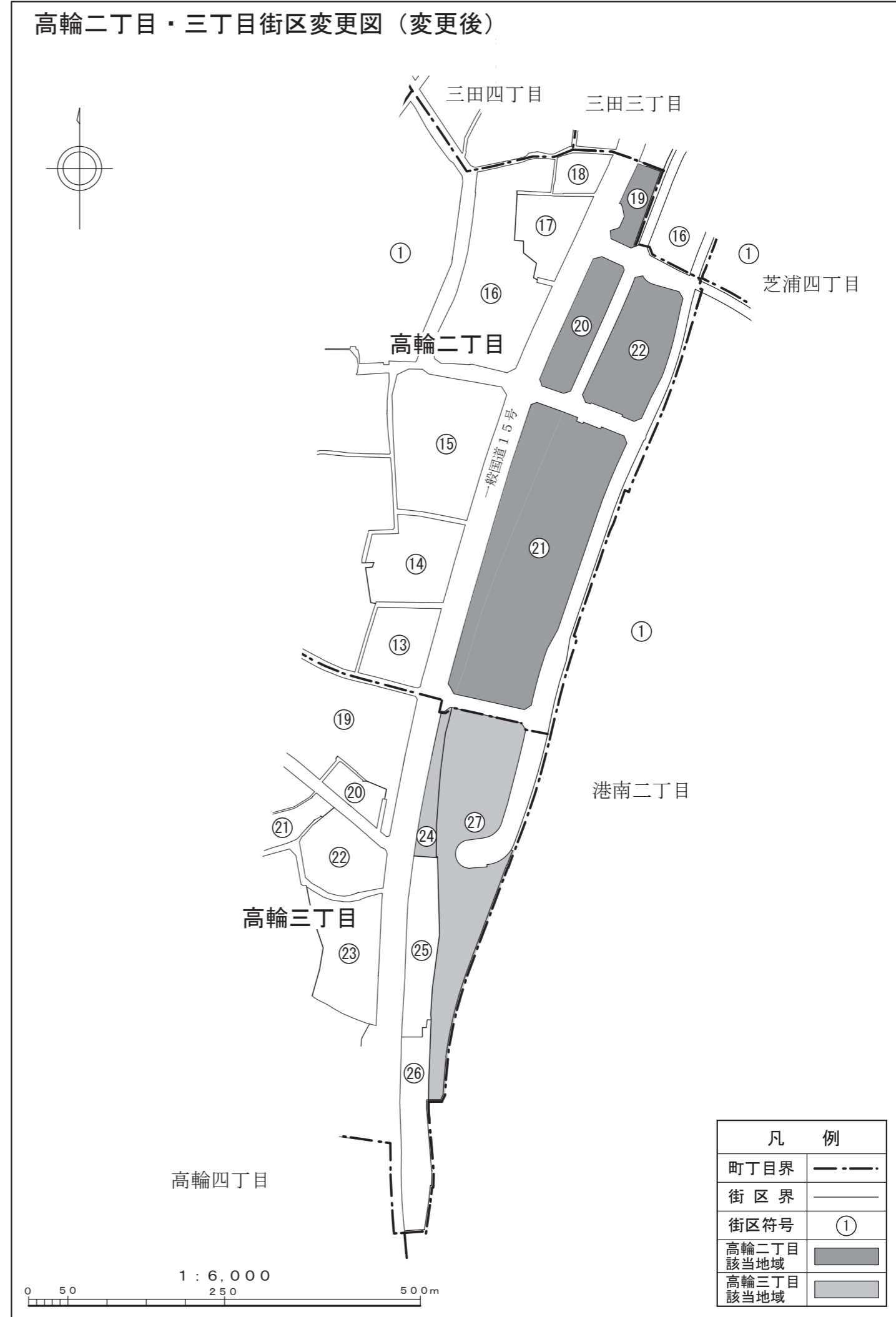
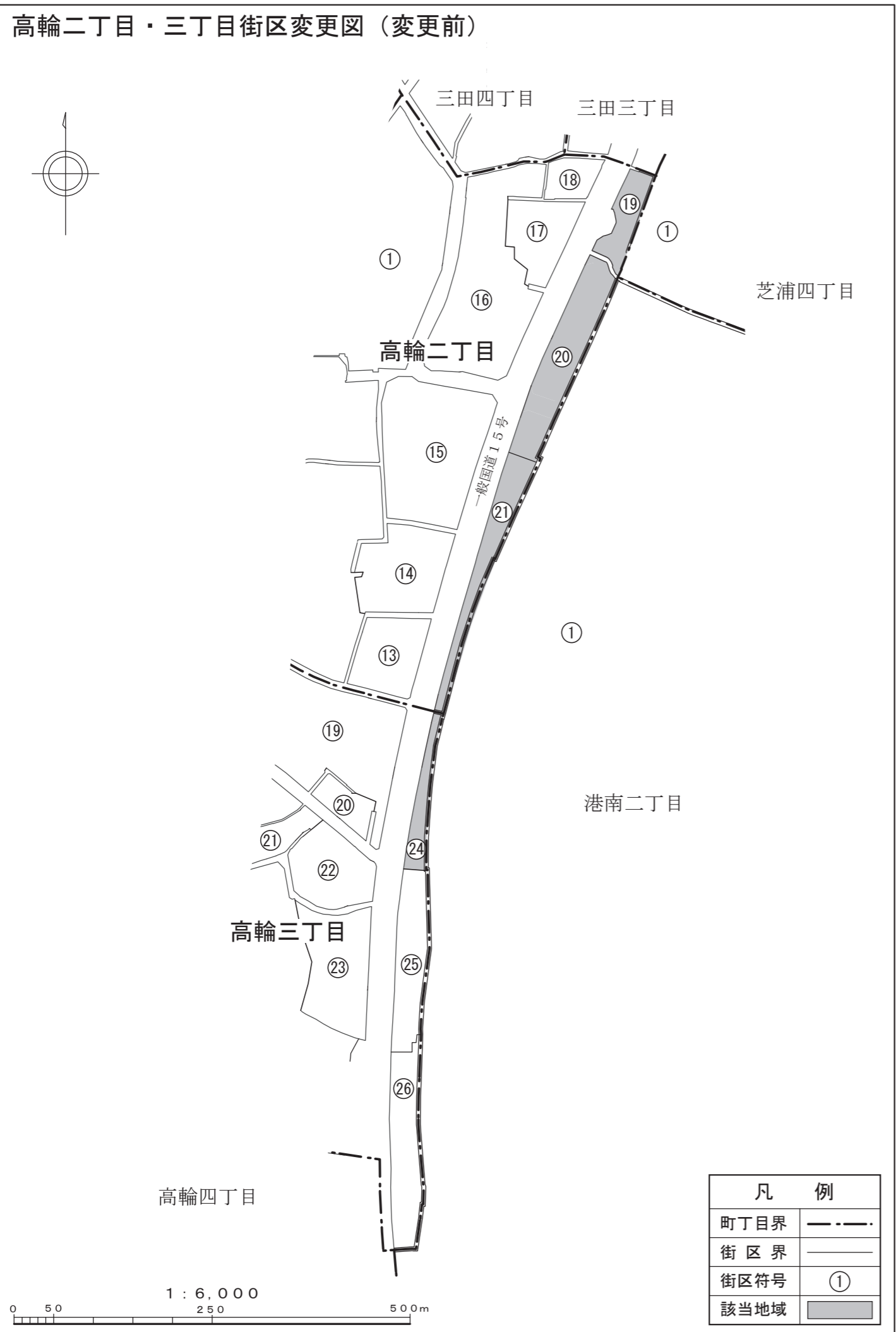


三田三丁目・芝浦四丁目街区変更図（変更前）

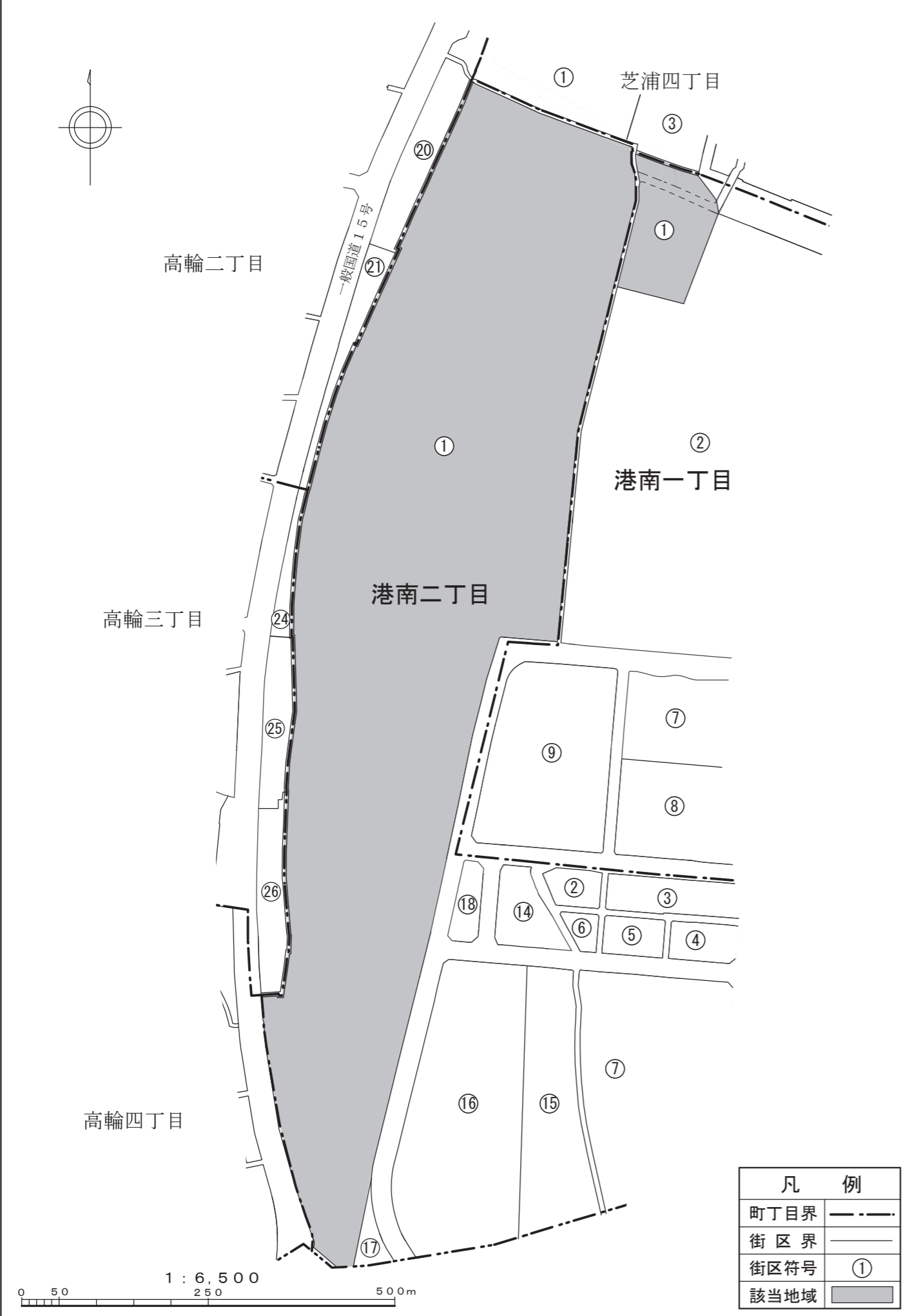


三田三丁目・芝浦四丁目街区変更図（変更後）





港南一丁目・二丁目街区変更図（変更前）



港南一丁目・二丁目街区変更図（変更後）

